



4^e RALLYE RÉGIONAL DE LA HAUTE VALLÉE D'AZERGUES

ROADBOOK VHRS

Photo: Denis LAVEUR / Lucovic GODARD et Enzo MAHINC, vainqueur 2024 sur Alpine A 110 RGT



ALPINE STORE VILLEFRANCHE
GROUPE THIVOLLE



MODERNE - VHC - VHRS

ETS CHANU

Plâtrerie - Peinture - Faux-plafonds
Sols souples - Décoration



magazine

Le Magasin des Pilotes

eec
école émile cohl



GARAGE DU GRAVIER
LAMURE-SUR-AZERGUES
REPARATEUR AGREE PEUGEOT



15 FÉVRIER 2025



RALLYE REGIONAL DE LA HAUTE VALLEE D'AZERGUES - 2025

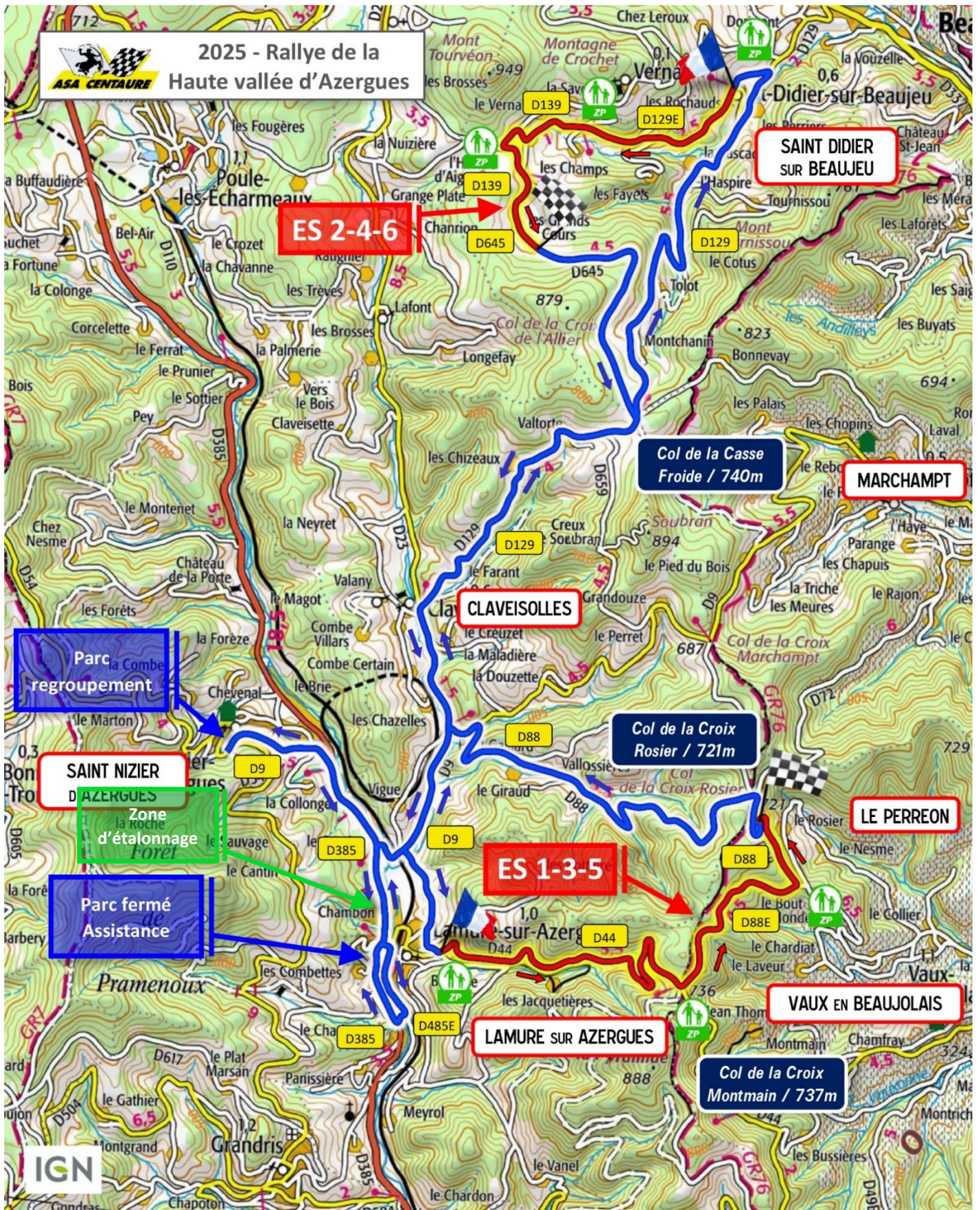
4e Moderne & VHC, 3e VHRS

**Ce Roadbook s'adresse aux concurrents VHRS uniquement,
il complète le Roadbook général.**

- Ce rallye compte pour le challenge Rallye CUP VHRS 2025
- Les reconnaissances routières ont été effectuées avec un Tripmaster/Cadenceur Crisartech RR410

Sommaire :

- Carte générale
- Zone d'étalonnage
- ES 1-3-5
 - Sections avec changements de moyenne
 - Roadbook avec changements de moyenne
- ES 2-4-6
 - Sections avec changements de moyenne
 - Roadbook avec changements de moyenne
- Pictogrammes de sécurité





D385

Sortie Lamure-sur-Azergues
en direction de Saint-Nizier
d'Azergues / Claveisolles



0,000 Panneau

1



D385

Direction de Saint-Nizier d'Azergues /
Claveisolles



1,735 Panneau

2



ES 2-4-6

EPREUVE CHRONOMETREE « ST DIDIER/BEAUJEU »
4,924 km

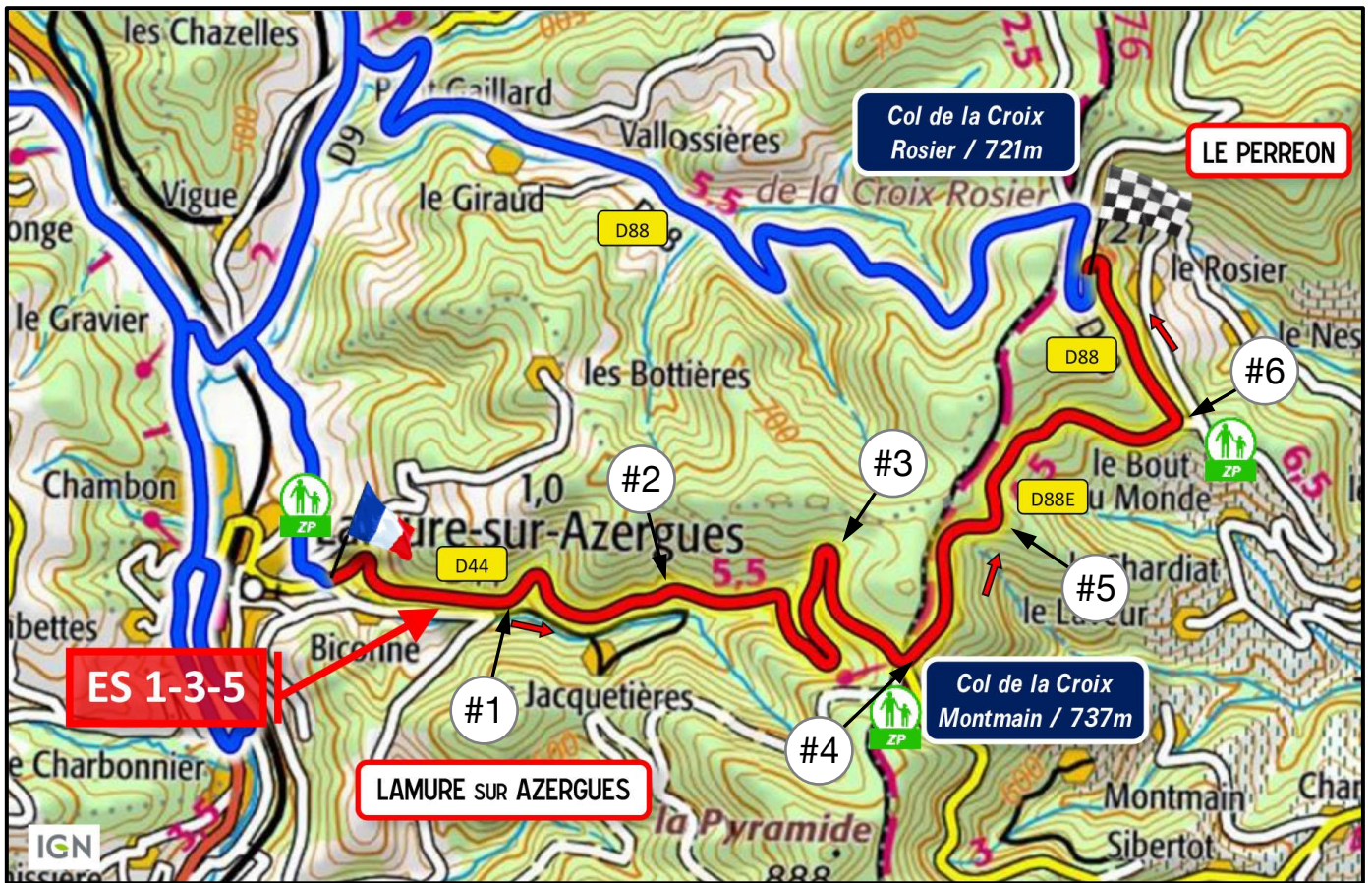
PAGE
1

ES 1-3-5

ES 1-3-5

EPREUVE CHRONOMETREE « CROIX MONTMAIN »
8,547 km

PAGE
2



Sections avec changements de moyenne

DEPART SPECIALE 1-3-5

0,000

1



CHANGEMENT #01

1,201
Poteau électrique double

2



ES 1-3-5

EPREUVE CHRONOMETREE « CROIX MONTMAIN »
8,547 km

PAGE
3

CHANGEMENT #02

2,142
Poteau électrique double

3



CHANGEMENT #03

4,138
Poteau électrique sortie
courbe droite


4



CHANGEMENT #04

4,936
Panneau Danger

5



CHANGEMENT #05

5,956
Balise routière juste après le
chemin de terre

6



ES 1-3-5

EPREUVE CHRONOMETREE « CROIX MONTMAIN »
8,547 km

PAGE
4

CHANGEMENT #06

7,497
Panneau direction sur le
terreplein

7



ARRIVEE SPECIALE 1-3-5

8,547
Poteau électrique BOIS

8




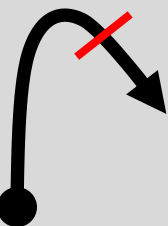
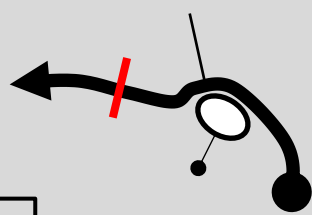

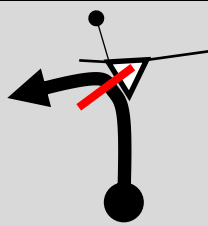
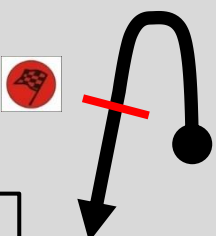
Roadbook avec changements de moyenne

| DISTANCE | | | DIRECTIONS | INFORMATIONS | DISTANCE DEGRESSIVE |
|----------|-----------|---|------------|---|------------------------|
| TOTALE | PARTIELLE | | | | |
| 0,000 | 0,000 | 1 | | DEPART SPECIALE 1-3-5 CROIX MONTMAIN Biconne | 8,547 |
| 1,201 | 1,201 | 2 | | Poteau électrique double | 7,346 |

ES 1-3-5

EPREUVE CHRONOMETREE « CROIX MONTMAIN »
8,547 km

PAGE
5

| | | | | | |
|-------|-------|---|---|---|-------|
| 2,142 | 0,941 | 3 |  | Poteau électrique double | 6,405 |
| 4,138 | 1,996 | 4 |  | Poteau électrique sortie courbe droite | 4,409 |
| 4,936 | 0,798 | 5 |  | CONTOURNER L'ÎLOT PAR LA DROITE 6 LE PERREON <i>Col de la Croix Montmain / 737m</i> Panneau Danger | 3,611 |
| 5,956 | 1,02 | 6 |  | Balise routière juste après le chemin de terre | 2,591 |
| 7,497 | 1,541 | 7 |  | 10 CLAVEISOLLES Panneau direction sur le terreplein | 1,050 |
| 8,547 | 1,050 | 8 |  | ARRIVEE SPECIALE 1-3-5 Poteau électrique BOIS | 0,000 |

ES 2-4-6

EPREUVE CHRONOMETREE « ST DIDIER/BEAUJEU »
4,924 km

PAGE
1

ES 2-4-6

ES 2-4-6

EPREUVE CHRONOMETREE « ST DIDIER/BEAUJEU »
4,924 km

PAGE
2



Sections avec changements de moyenne :

DEPART SPECIALE 2-4-6

0,000

1



CHANGEMENT #01

1,148
Balise routière

2



ES 2-4-6

EPREUVE CHRONOMETREE « ST DIDIER/BEAUJEU »
4,924 km

PAGE
3

CHANGEMENT #02

2,094
Balise routière
avant le croisement

3



CHANGEMENT #03

2,927
Grille traversée de route

4



CHANGEMENT #04

3,929
Balise routière

5



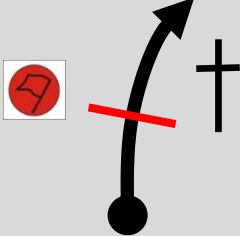



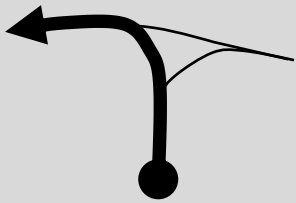
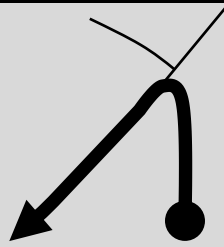
ARRIVEE SPECIALE 2-4-6

4,924
Sans indication

6



Roadbook avec changements de moyenne

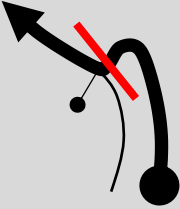

| DISTANCE | | | DIRECTIONS | INFORMATIONS | DISTANCE DEGRESSIVE |
|----------|-----------|----|---|--|------------------------|
| TOTALE | PARTIELLE | | | | |
| 0,000 | 0,000 | 9 |  | DEPART SPECIALE 2-4-6 ST DIDIER/BEAUJEU A LA CROIX | 4,924 |
| 1,148 | 1,148 | 10 |  | Balise routière | 3,776 |
| 2,094 | 0,946 | 11 |  | Balise routière avant le croisement | 2,83 |
| 2,927 | 0,833 | 12 |  | Grille traversée de route | 1,997 |
| 3,127 | 0,200 | 13 |  | Sans indication | 1,797 |
| 3,427 | 0,300 | 14 |  | Sans indication | 1,497 |

RALLYE REGIONAL DE LA HAUTE VALLEE D'AZERGUES - 2025 / 4e Moderne & VHC, 3e VHRS

ES 2-4-6

EPREUVE CHRONOMETREE « ST DIDIER/BEAUJEU »
4,924 km

PAGE
5

| | | | | | |
|-------|-------|----|---|---|-------|
| 3,929 | 0,502 | 15 |  | <p>Col de la Casse Froide 4,5</p> <p>Balise routière</p> | 0,995 |
| 4,924 | 0,995 | 16 |  | <p>ARRIVEE SPECIALE 2-4-6</p> <p>Sans indication</p> | 0,000 |

OK

RALLYE REGIONAL DE LA HAUTE VALLEE D'AZERGUES - 2025 / 4e Moderne & VHC, 3e VHRS

ROADBOOK VHRS

