

RALLYE REGIONAL DE LA HAUTE VALLEE D'AZERGUES - 2025 / 4e Moderne & VHC, 3e VHRS

ROADBOOK VHRS



4^e RALLYE RÉGIONAL DE LA HAUTE VALLÉE D'AZERGUES

ROADBOOK VHRS




Photo: Denis LAMURE / Lubovic GODARD et Etno WAHNC - vainqueur 2024 sur Alpine A110 RGT

ALPINE STORE VILLEFRANCHE
GROUPE THIVOLLE

4

MODERNE - VHC - VHRS



ETS CHANU
Plâtrerie - Peinture - Faux-plafonds
Sols souples - Décoration



Le Magasin des Pilotes

eec
école émile cohl



HANKOOK
Competition



GARAGE DU GRAVIER
LAMURE-SUR-AZERGUES
REPARATEUR AGREE PEUGEOT

RENAULT
MORNANT

GARAGE DE LA TOURTE
Limonest

15 FÉVRIER 2025



RALLYE REGIONAL DE LA HAUTE VALLEE D'AZERGUES - 2025 4e Moderne & VHC, 3e VHRS

**Ce Roadbook s'adresse aux concurrents VHRS uniquement,
il complète le Roadbook général.**

- Ce rallye compte pour le challenge Rallye CUP VHRS 2025
- Les reconnaissances routières ont été effectuées avec un Tripmaster/Cadenceur Crisartech RR410

Sommaire :

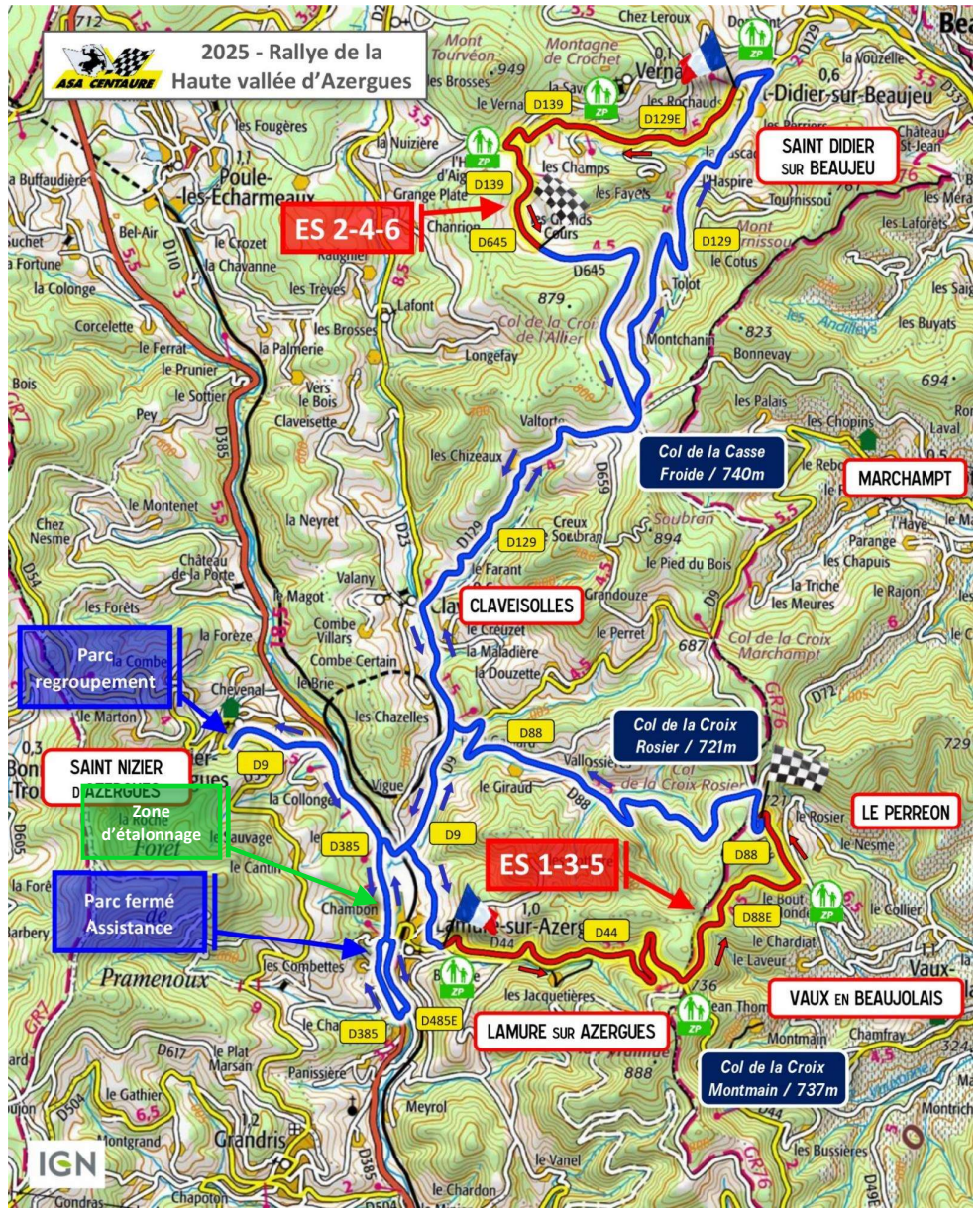
- Carte générale
- Zone d'étalonnage
- ES 1-3-5
 - Sections avec changements de moyenne
 - Roadbook avec changements de moyenne
- ES 2-4-6
 - Sections avec changements de moyenne
 - Roadbook avec changements de moyenne
- Pictogrammes de sécurité

A large, bold, green 'OK' logo. The 'O' is a thick, hollow circle, and the 'K' is a thick, solid letter with a diagonal cut on its right side.

| RALLYE REGIONAL DE LA HAUTE VALLEE D'AZERGUES - 2025 / 4e Moderne & VHC, 3e VHRS | | |
|--|--|-----------|
| ES 2-4-6 | EPREUVE CHRONOMETREE « ST DIDIER/BEAUJEU » 4,924 km | PAGE 5 |

| | | | | | |
|-------|-------|----|--|--|-------|
| 3,929 | 0,502 | 15 | | Col de la Casse Froide 4,5 Balise routière | 0,995 |
| 4,924 | 0,995 | 16 | | ARRIVEE SPECIALE 2-4-6 Sans indication | 0,000 |

| RALLYE REGIONAL DE LA HAUTE VALLEE D'AZERGUES - 2025 / 4e Moderne & VHC, 3e VHRS | |
|--|-----------|
| ZONE D'ETALONNAGE | PAGE A |





Roadbook avec changements de moyenne

| DISTANCE | | DIRECTIONS | INFORMATIONS | DISTANCE DEGRESSIVE |
|----------|-----------|------------|--|---------------------|
| TOTALE | PARTIELLE | | | |
| 0,000 | 0,000 | 9 | DEPART SPECIALE 2-4-6 ST DIDIER/BEAUJEU A LA CROIX | 4,924 |
| 1,148 | 1,148 | 10 | Balise routière | 3,776 |
| 2,094 | 0,946 | 11 | Balise routière avant le croisement | 2,83 |
| 2,927 | 0,833 | 12 | Grille traversée de route | 1,997 |
| 3,127 | 0,200 | 13 | Sans indication | 1,797 |
| 3,427 | 0,300 | 14 | Sans indication | 1,497 |

D385

Sortie Lamure-sur-Azergues
en direction de Saint-Nizier
d'Azergues / Claveisolles



0,000 Panneau

1



D385

Direction de Saint-Nizier d'Azergues /
Claveisolles







1,735 Panneau

2



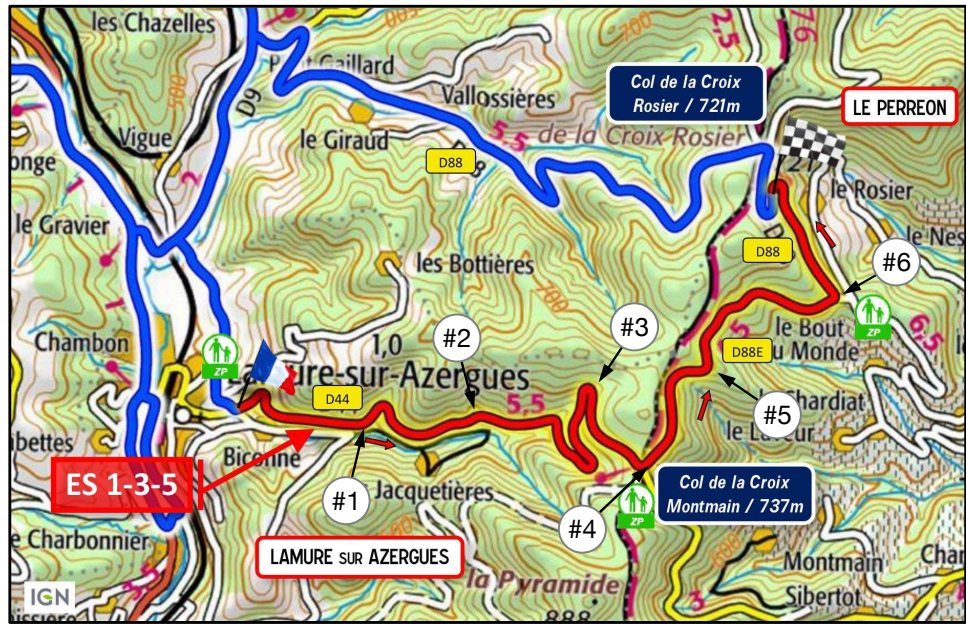
| RALLYE REGIONAL DE LA HAUTE VALLEE D'AZERGUES - 2025 / 4e Moderne & VHC, 3e VHRS | | |
|--|--|-------------------------|
| ES 2-4-6 | EPREUVE CHRONOMETREE « ST DIDIER/BEAUJEU » 4,924 km | PAGE 3 |

| | | |
|----------|--|--|
| 3 | <p>CHANGEMENT #02</p> <p>2,094 Balise routière avant le croisement</p> |  |
| 4 | <p>CHANGEMENT #03</p> <p>2,927 Grille traversée de route</p> |  |
| 5 | <p>CHANGEMENT #04</p> <p>3,929 Balise routière</p> |  |
| 6 | <p>ARRIVEE SPECIALE 2-4-6</p> <p>4,924 Sans indication</p> |  |

| RALLYE REGIONAL DE LA HAUTE VALLEE D'AZERGUES - 2025 / 4e Moderne & VHC, 3e VHRS | | |
|--|--|-------------------------|
| ES 2-4-6 | EPREUVE CHRONOMETREE « ST DIDIER/BEAUJEU » 4,924 km | PAGE 1 |

ES 1-3-5

| RALLYE REGIONAL DE LA HAUTE VALLEE D'AZERGUES - 2025 / 4e Moderne & VHC, 3e VHRS | | |
|--|---|-------------------------|
| ES 1-3-5 | EPREUVE CHRONOMETREE « CROIX MONTMAIN » 8,547 km | PAGE 2 |



Sections avec changements de moyenne

| | |
|--|--|
| DEPART SPECIALE 1-3-5 0,000 | |
| 1 | |
| CHANGEMENT #01 1,201 Poteau électrique double | |
| 2 | |

| RALLYE REGIONAL DE LA HAUTE VALLEE D'AZERGUES - 2025 / 4e Moderne & VHC, 3e VHRS | | |
|--|--|-------------------------|
| ES 2-4-6 | EPREUVE CHRONOMETREE « ST DIDIER/BEAUJEU » 4,924 km | PAGE 2 |







Sections avec changements de moyenne :

| | |
|---|--|
| DEPART SPECIALE 2-4-6 0,000 | |
| 1 | |
| CHANGEMENT #01 1,148 Balise routière | |
| 2 | |



| RALLYE REGIONAL DE LA HAUTE VALLEE D'AZERGUES - 2025 / 4e Moderne & VHC, 3e VHRS | | |
|--|--|-------------------------|
| ES 2-4-6 | EPREUVE CHRONOMETREE « ST DIDIER/BEAUJEU » 4,924 km | PAGE 1 |

ES 2-4-6

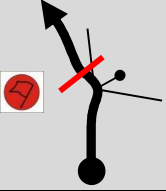

| RALLYE REGIONAL DE LA HAUTE VALLEE D'AZERGUES - 2025 / 4e Moderne & VHC, 3e VHRS | | |
|--|---|-------------------------|
| ES 1-3-5 | EPREUVE CHRONOMETREE « CROIX MONTMAIN » 8,547 km | PAGE 3 |

| | |
|--|---|
| CHANGEMENT #02 2,142 Poteau électrique double |  |
| 3 | |
| CHANGEMENT #03 4,138 Poteau électrique sortie courbe droite |  |
| 4 | |
| CHANGEMENT #04 4,936 Panneau Danger |  |
| 5 | |
| CHANGEMENT #05 5,956 Balise routière juste après le chemin de terre |  |
| 6 | |


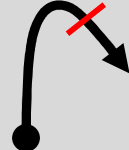


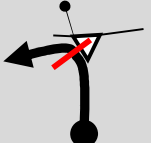
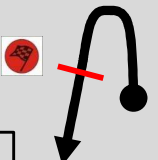
| RALLYE REGIONAL DE LA HAUTE VALLEE D'AZERGUES - 2025 / 4e Moderne & VHC, 3e VHRS | | |
|--|---|------------------|
| ES 1-3-5 | EPREUVE CHRONOMETREE « CROIX MONTMAIN » 8,547 km | PAGE 4 |

| | |
|---|---|
| CHANGEMENT #06 7,497 Panneau direction sur le terreplein |  |
| ARRIVEE SPECIALE 1-3-5 8,547 Poteau électrique BOIS |  |

Roadbook avec changements de moyenne

| DISTANCE | | DIRECTIONS | INFORMATIONS | DISTANCE DEGRESSIVE |
|----------|-----------|---|--|---------------------|
| TOTALE | PARTIELLE | | | |
| 0,000 | 0,000 |  | DEPART SPECIALE 1-3-5 CROIX MONTMAIN Bicône | 8,547 |
| 1,201 | 1,201 |  | Poteau électrique double | 7,346 |

| RALLYE REGIONAL DE LA HAUTE VALLEE D'AZERGUES - 2025 / 4e Moderne & VHC, 3e VHRS | | |
|--|---|------------------|
| ES 1-3-5 | EPREUVE CHRONOMETREE « CROIX MONTMAIN » 8,547 km | PAGE 5 |

| | | | | | |
|-------|-------|---|---|---|-------|
| 2,142 | 0,941 | 3 |  | Poteau électrique double | 6,405 |
| 4,138 | 1,996 | 4 |  | Poteau électrique sortie courbe droite | 4,409 |
| 4,936 | 0,798 | 5 |  | CONTOURNER L'ÎLOT PAR LA DROITE 6 LE PERREON Col de la Croix Montmain / 737m Panneau Danger | 3,611 |
| 5,956 | 1,02 | 6 |  | Balise routière juste après le chemin de terre | 2,591 |
| 7,497 | 1,541 | 7 |  | 10 CLAVEISOLLES Panneau direction sur le terreplein | 1,050 |
| 8,547 | 1,050 | 8 |  | ARRIVEE SPECIALE 1-3-5 Poteau électrique BOIS | 0,000 |