

ASA CENTAURE

4^e RALLYE RÉGIONAL DE LA HAUTE VALLÉE D'AZERGUES

ROADBOOK

Photo: Denis LAMURE / Lubrifier GODARD et Etno MAHNC - vainqueur 2024 sur Alpine A 110 RGT

4
ALPINE STORE VILLEFRANCHE
GROUPE THIVOLLE

MODERNE - VHC - VHRS

ETS CHANU
Plâtrerie - Peinture - Faux-plafonds
Sols souples - Décoration

VHC magazine

Le **Magasin des Pilotes**

eec
école émile cohl

SG BOIS

HANKOOK
competition

MecaTech

J&L
La Joie de 1966

SARAGE DU GRAVIER
LAMURE-SUR-AZERGUES
REPARATEUR AGREE PEUGEOT

RENAULT
MORNANT

GARAGE DE LA TOURTE
Limonest

15 FÉVRIER 2025

RALLYE REGIONAL DE LA HAUTE VALLEE D'AZERGUES 2025

4e Moderne & VHC, 3e VHRS

Ce rallye est ouvert aux voitures modernes, VHC et VHRS :

- Pour les modernes, il compte pour la Coupe de France des rallyes (coef. 2) et pour le Championnat des rallyes de la ligue Rhône-Alpes.
- Pour les VHC, il compte pour le Championnat des rallyes VHC de la ligue Rhône-Alpes et pour la Coupe de France des rallyes VHC 2025.
- Pour les VHRS, il compte pour le challenge Rallye CUP VHRS 2025

Ce Roadbook s'adresse aux concurrents de toutes les catégories.
Pour les concurrents VHRS, il existe un autre roadbook spécifique complémentaire de celui-ci.

Sommaire :

- Feuille de pointage des reconnaissances
- Numéro de sécurité
- Lexique – Pictogrammes
- Itinéraire et horaires
- Implantation à Lamure-sur-Azergues
- Carte générale
- Section 1
- Section 2
- Section 3
- Notes



RALLYE REGIONAL DE LA HAUTE VALLEE D'AZERGUES / 4e Moderne & VHC, 3e VHRS

NUMERO DE SECURITE

NUMERO LIGNE SECURITE / ABANDON

06 26 68 64 61

RALLYE REGIONAL DE LA HAUTE VALLEE D'AZERGUES / 4e Moderne & VHC, 3e VHRS

POINTAGE DES RECONNAISSANCES
Fiche à remettre lors des vérifications administratives

PAGE
A

CONCURRENT N :

RECONNAISSANCES : Conforme au règlement standard FFSA

RAPPEL

Nous vous demandons la plus grande prudence et le respect impératif des limitations de vitesses, surtout lors de la traversée des nombreuses habitations. Toute infraction sera sanctionnée par le Collège des Commissaires Sportifs.

HORAIRES DES RECONNAISSANCES :

- Samedi 8 février 2025 de 9 h à 12 h et de 14 h à 17 h 30,
- Dimanche 9 février 2025 : **uniquement** de 14 h à 17 h 30,
- Vendredi 14 février 2025 de 9 h à 13 h.

ES CROIX MONTMAIN - 1/3/5

	Date	Heure de départ	Heure d'arrivée	Visa
1 ^{er} PASSAGE				
2 ^{ème} PASSAGE				
3 ^{ème} PASSAGE				

ES SAINT DIDIER SUR BEAUJEU - 2/4/6

	Date	Heure de départ	Heure d'arrivée	Visa
1 ^{er} PASSAGE				
2 ^{ème} PASSAGE				
3 ^{ème} PASSAGE				

RALLYE REGIONAL DE LA HAUTE VALLEE D'AZERGUES / 4e Moderne & VHC, 3e VHRS

SECTION 3 CH 6B à CH 6C

Distance Totale : 4,49 km
 Temps Imparti : 0:10 h:mn
 Vitesse Moyenne : 26,94 km/h

PAGE
61

DISTANCE		DIRECTIONS	INFORMATIONS	DISTANCE DEGRESSIVE
TOTALE	PARTIELLE			
3,71	0,800			0,78
4,08	0,370			0,41
4,13	0,050			0,36
4,21	0,08			0,28
4,49	0,280		<p>CONTROLE HORAIRE D'ARRIVEE CH 6 C</p> <p>BRAVO ET MERCI</p>	0,00

RALLYE REGIONAL DE LA HAUTE VALLEE D'AZERGUES / 4e Moderne & VHC, 3e VHRS

LEXIQUE - PICTOGRAMMES

PAGE
C

Symboles utilisés dans le Roadbook

SYMBOLES	SIGNIFICATION
	CH CONTROLE HORAIRE
	DES DEPART EPREUVE SPECIALE
	AES ARRIVEE EPREUVE SPECIALE
	POINT STOP
	ENTREE ZONE CASQUE
	SORTIE ZONE CASQUE
	ROUTE A SUIVRE
	ROUTE A NE PAS SUIVRE
	DIRECTION A NE PAS SUIVRE
	POINT RADIO EN ES
SRP	SUIVEZ ROUTE PRINCIPALE

ASA Centaure

Rallye Régional de la Haute vallée d'Azergues 2025

4e rallye régional Moderne & VHC

3e rallye régional VHRS

ITINERAIRES ET CONTROLES

Etape 1		Samedi 15 février 2025					
CH	Lieux	ES	Liaison	Total	T.I.	1ère	Dernière
ES		Distance	Distance	DISTANCE		Voiture	Voiture
Départ Etape 1							
CH 0	Sortie Parc Fermé/Entrée Parc Assis.					8H15	10h45
ASSISTANCE - Lamure s/Azergues					0h30		
CH 0A	Sortie Parc Assistance - Cofôret		1,05	1,05		8H45	11h15
CH 1	Sur TP à D - Sortie Lamure s/Azer		3,90	4,95	0h12	8H57	11h27
ES 1	CROIX MONTMAIN	8,58			0h03	9H00	11h30
CH 2	Sur D129E - Parking salle des fêtes		19,00	32,53	0h40	9H40	12h10
ES 2	SAINT DIDIER S/BEAUJEU	4,75			0h03	9H43	12h13
CH 2A	Entrée Parc de Regroupement		14,34	51,62	0h28	10H11	12h41
REGROUPEMENT Saint Nizier d'Azergues					1h00		
CH 2B	Sortie Parc Regroupement		0,10	51,72		11H11	13h41
CH 2C	Entrée Assistance Lamure s/Azer		4,29	56,01	0h10	11H21	13h51
ASSISTANCE - Lamure s/Azergues					0h45		
CH 2D	Sortie Parc Assistance - Cofôret		1,05	57,06		12H06	14h36
CH 3	Sur TP à D - Sortie Lamure s/Azer		3,90	60,96	0h12	12H18	14h48
ES 3	CROIX MONTMAIN	8,58			0h03	12H21	14h51
CH 4	Sur D129E - Parking salle des fêtes		19,00	88,54	0h40	13H01	15h31
ES 4	SAINT DIDIER S/BEAUJEU	4,75			0h03	13H04	15h34
CH 4A	Entrée Parc Regroupement		14,34	107,63	0h28	13H32	16h02
REGROUPEMENT Saint Nizier d'Azergues					0h45		
CH 4B	Sortie Parc Regroupement		0,10	107,73		14H17	16h47
CH 4C	Entrée Assistance Lamure s/Azer		4,29	112,02	0h10	14H27	16h57
ASSISTANCE - Lamure s/Azergues					0h40		
CH 4D	Sortie Parc Assistance - Cofôret		1,05	113,07		15H07	17h37
CH 5	Sur TP à D - Sortie Lamure s/Azer		3,90	116,97	0h12	15H19	17h49
ES 5	CROIX MONTMAIN	8,58			0h03	15H22	17h52
CH 6	Sur D129E - Parking salle des fêtes		19,00	144,55	0h40	16h02	18h32
ES 6	SAINT DIDIER S/BEAUJEU	4,75			0h03	16h05	18h35
CH 6A	Entrée Parc Repositionne. St Nizier		14,34	163,64	0h28	16H33	19h03
REPOSITIONNEMENT					0h27		
CH 6B	Sortie Parc Repositionnement		0,10	163,74		17H00	19h30
CH 6C	ARRIVEE Podium Lamure s/Azergues		4,49	168,23	0h10	17H10	19h40
ENTREE PARC FERME							
Total Etape 1		39,99	128,24	168,23			

Ordre de départ : VHC - Modernes - VHRS

DISTANCE		DIRECTIONS	INFORMATIONS	DISTANCE DEGRESSIVE
TOTALE	PARTIELLE			
0,00	0,000		CONTROLE HORAIRE CH 6B SORTIE PARC REPOSITIONNEMENT	4,49
0,20	0,200		D 9 4 LAMURE S/A D 54 GRANDRIS	4,29
0,85	0,650			3,64
1,71	0,860		D 385 LYON 56	2,78
2,91	1,200		(1) D 385 LYON 54 (2) CAFE DU GRAVIER	1,58

CH 6A


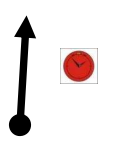
ENTREE REPOSITIONNEMENT

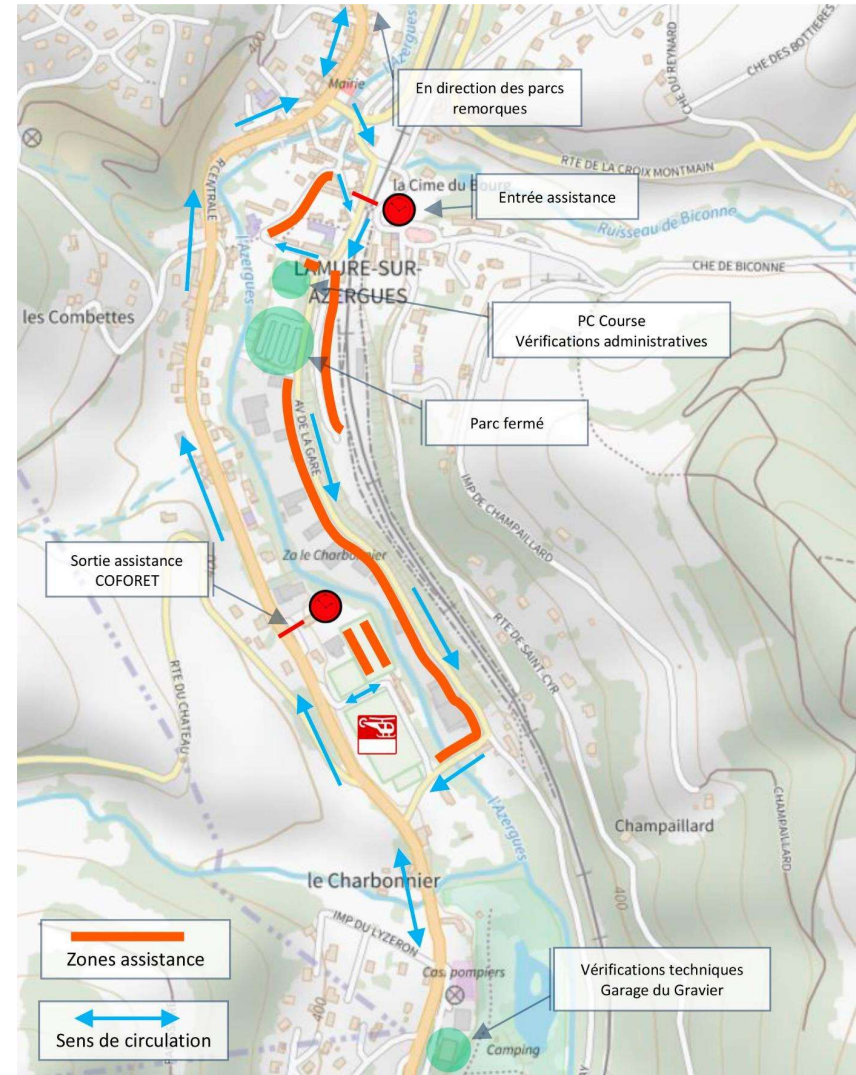


CH 6B

SORTIE REPOSITIONNEMENT

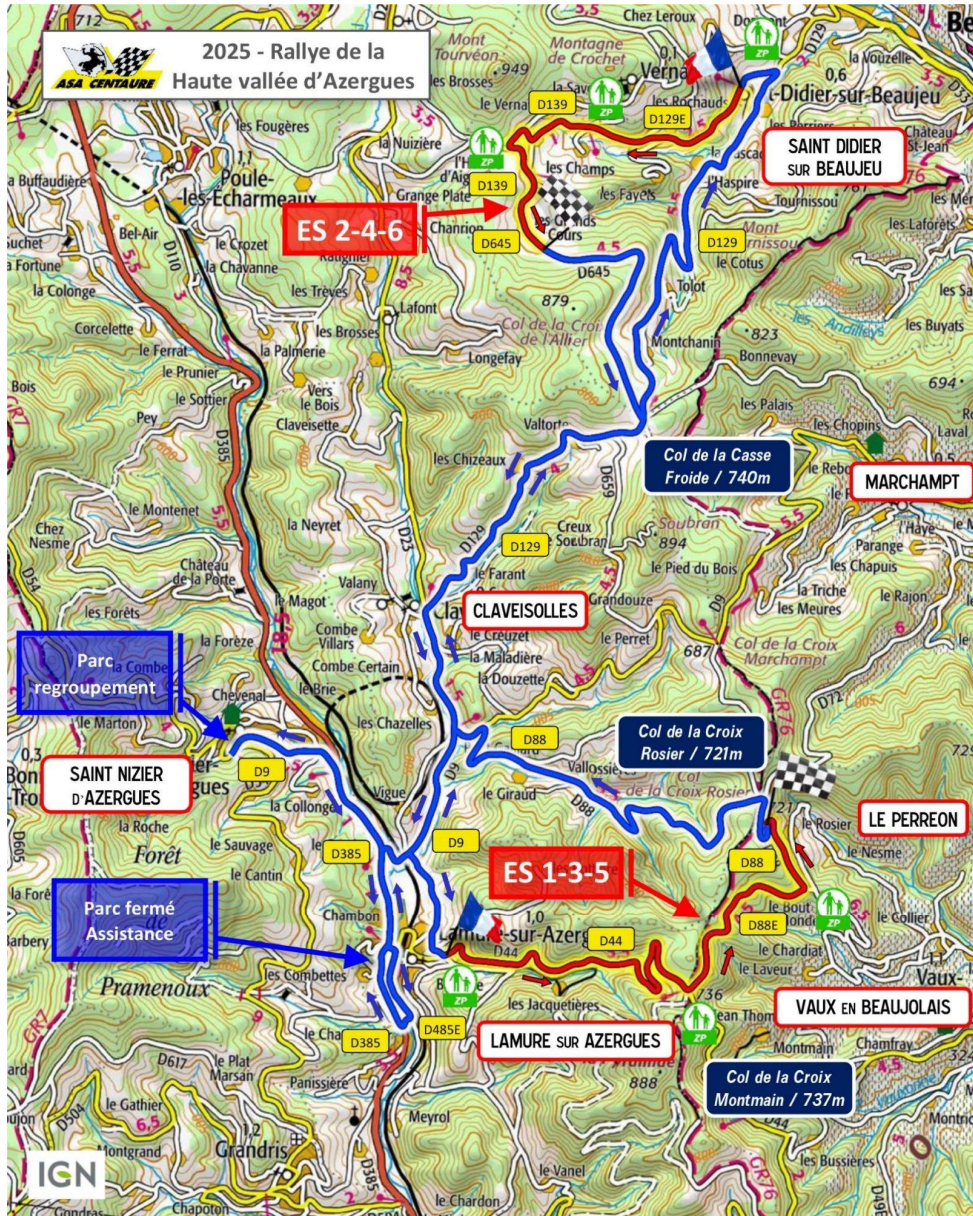






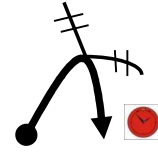
	0,00	1		<p>CONTROLE HORAIRE CH 6A</p> <p>ENTREE PARC REPOSITIONNEMENT</p>	0,10
0,10	0,100	2		<p>CONTROLE HORAIRE CH 6B</p> <p>SORTIE PARC REPOSITIONNEMENT</p>	0,00



2 parkings remorques sont à votre disposition :

- Le 1^{er} se situe à droite à l'angle de la D385 et de la D9, à 1,3km (GPS : 46.074318, 4.490533)
- Le 2^e parking se situe sur la D385 puis la D9 puis la D23 (en sortant de Pont Gaillard, entre une bâtisse de maisons et un entrepôt sur votre droite) à 3,7km (GPS : 46.090092, 4.500463)





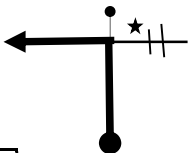
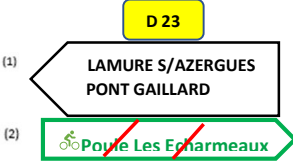

DISTANCE		DIRECTIONS	INFORMATIONS	DISTANCE DEGRESSIVE
TOTALE	PARTIELLE			
14,21	0,400	21	 <p>D9 LAMURE S/AZERGUES 3,5 13 QUINCIE en B 10 MARCHAMPT</p>	4,88
16,26	2,050	22	 <p>D 385 LES ECHARMEUX 13 SAINT NIZIER D'AZ 3 54 LYON</p>	2,83
17,46	1,200	23	 <p>!!! D 9 1,5 SAINT NIZIER 7 ST BONNET LE TRONCY</p>	1,63
18,89	1,430	24	 <p>!!!</p>	0,20
19,09	0,200	25	 <p>!!! IMMEDIATEMENT EN SORTIE COURBE DROITE CONTROLE HORAIRE CH 6A ENTREE PARC DE REPOSITIONNEMENT IDEM PARC REGROUPEMENT</p>	0,00

RALLYE REGIONAL DE LA HAUTE VALLEE D'AZERGUES / 4e Moderne & VHC, 3e VHRS

SECTION 3 CH 6 à CH 6A

Distance Totale : 19,09 km
 Temps Imparti : 0:28 h:mn
 Vitesse Moyenne : 40,91 km/h

PAGE
57

DISTANCE		DIRECTIONS	INFORMATIONS	DISTANCE DEGRESSIVE
TOTALE	PARTIELLE			
11,79	3,440	 16	Le Plat des Granges	7,30
12,51	0,720	ENTREE CLAVEISOLLES  17		6,58
12,66	0,150	 18	 (1) LAMURE S/AZERGUES PONT GAILLARD (2) Piste Les Encharmeaux	6,43
	0,00	GARDER ROUTE PRINCIPALE D 23 19		
13,81	1,150	 20	Pont Gaillard	5,28

RALLYE REGIONAL DE LA HAUTE VALLEE D'AZERGUES / 4e Moderne & VHC, 3e VHRS

SECTION 1 CH 0 à CH 0A

Distance Totale : 1,050 km
 Temps Imparti : 0:30 h:mn

PAGE
2

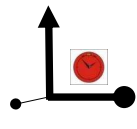
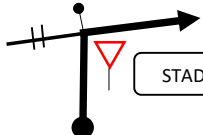
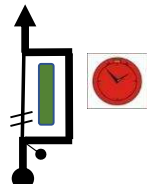
CH 0
 SORTIE PARC FERME ET
 ENTREE ASSISTANCE



CH 0A

SORTIE ASSISTANCE




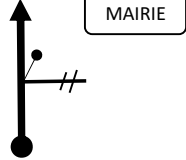
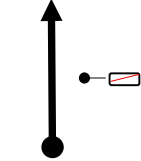
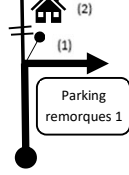
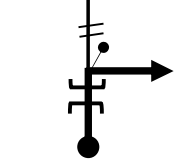
DISTANCE		DIRECTIONS	INFORMATIONS	DISTANCE DEGRESSIVE
TOTALE	PARTIELLE			
0,00	0,00	 1	Parc Fermé	1,05
0,80	0,800	 2	STADE	0,25
1,05	0,250	 3	COFORET	0,00

RALLYE REGIONAL DE LA HAUTE VALLEE D'AZERGUES / 4e Moderne & VHC, 3e VHRS

SECTION 1 CH 0A à CH 1

Distance Totale : 3,90 km
 Temps Imparti : 0:12 h:mn
 Vitesse Moyenne : 19,50 km/h

PAGE
3

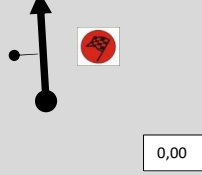

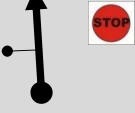

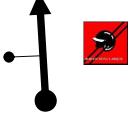
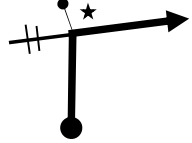

DISTANCE		DIRECTIONS	INFORMATIONS	DISTANCE DEGRESSIVE
TOTALE	PARTIELLE			
0,00	0,000	1 	CONTROLE HORAIRE CH 0A SORTIE PARC ASSISTANCE	3,90
0,800	0,800	2 		3,10
1,30	0,500	3 	D 385 LAMURE S/A	2,60
2,15	0,850	4 	D 9 (1) CLAVEISOLLES 4 BEAUJEU 19 (2) CAFE DU GRAVIER	1,75
2,47	0,320	5 	PEU VISIBLE A DROITE IMMEDIATEMENT APRES PONT DU CHEMIN DE FER Les Granges Le Reynard	1,43

RALLYE REGIONAL DE LA HAUTE VALLEE D'AZERGUES / 4e Moderne & VHC, 3e VHRS

SECTION 3 CH 6 à CH 6A

Distance Totale : 19,09 km
 Temps Imparti : 0:28 h:mn
 Vitesse Moyenne : 40,91 km/h

PAGE
56

DISTANCE		DIRECTIONS	INFORMATIONS	DISTANCE DEGRESSIVE
TOTALE	PARTIELLE			
4,75	0,250	11 	ARRIVEE ES 6 	14,34
5,15	0,400	12 	POINT STOP ES 6 	13,94
5,65	0,500	13 		13,44
8,35	2,700	14 		10,74
		15	GARDER ROUTE PRINCIPALE D 129	

RALLYE REGIONAL DE LA HAUTE VALLEE D'AZERGUES / 4e Moderne & VHC, 3e VHRS			
SECTION 3 CH 6 à CH 6A	Distance Totale :	19,09 km	PAGE 55
	Temps Imparti :	0:28 h:mn	
	Vitesse Moyenne :	40,91 km/h	

DISTANCE		DIRECTIONS	INFORMATIONS	DISTANCE DEGRESSIVE
TOTALE	PARTIELLE			
3,12	0,170	6	1,63	15,97
3,480	0,360	7	SANS INDICATION EN EPINGLE A GAUCHE (1) Chemin de terre	15,61
3,95	0,470	8	D 645 Col de la Casse Froide 4,5	15,14
4,13	0,180	9	Les Sambardiens → Le Breuil →	14,96
4,50	0,370	10	(1) Le Breuil (2) Col de la Casse Froide	14,59

RALLYE REGIONAL DE LA HAUTE VALLEE D'AZERGUES / 4e Moderne & VHC, 3e VHRS			
SECTION 1 CH 0A à CH 1	Distance Totale :	3,90 km	PAGE 4
	Temps Imparti :	0:12 h:mn	
	Vitesse Moyenne :	19,50 km/h	

DISTANCE		DIRECTIONS	INFORMATIONS	DISTANCE DEGRESSIVE
TOTALE	PARTIELLE			
2,72	0,250	6	LES GRANGES	1,18
3,27	0,550	7	LE REYNARD FIN DE PORTION EN SENS UNIQUE	0,63
3,65	0,380	8		0,250
3,90	0,250	9	CONTROLE HORAIRE CH 1 Avant ES 1 CH AU TERREPLEIN DEPART A 150 METRES	0,00

CH 1

DEPART



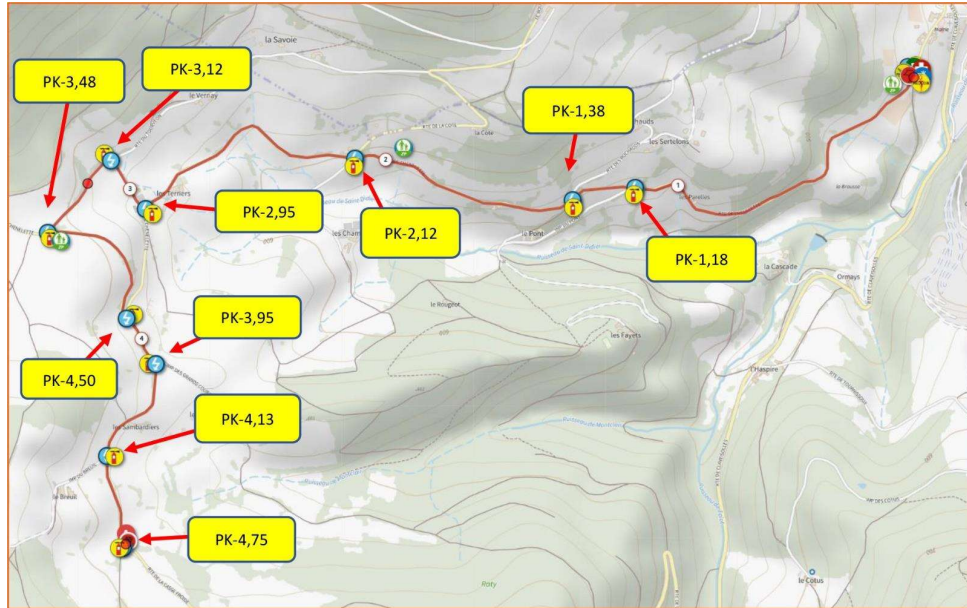
ARRIVEE

POINT STOP

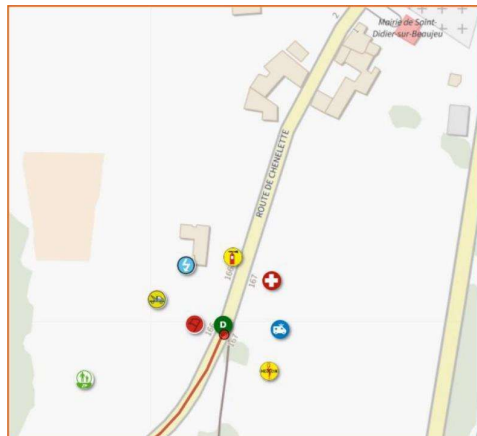


DISTANCE		DIRECTIONS	INFORMATIONS	DISTANCE DEGRESSIVE
TOTALE	PARTIELLE			
0,00	0,000	1	DEPART ES 6 SAINT DIDIER SUR BEAUJEU A LA CROIX	19,09
1,18	1,180	2 3,57		17,91
1,38	0,200	3 3,37		17,71
2,12	0,740	4 2,63	 	16,97
2,95	0,830	5 (1) (2) 1,80	(1) (2)	16,14

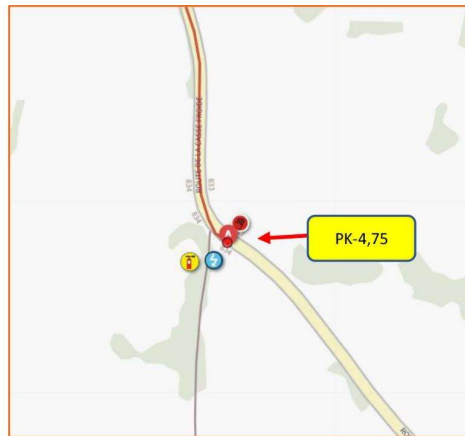
Vue d'ensemble de l'ES 2/4/6 :



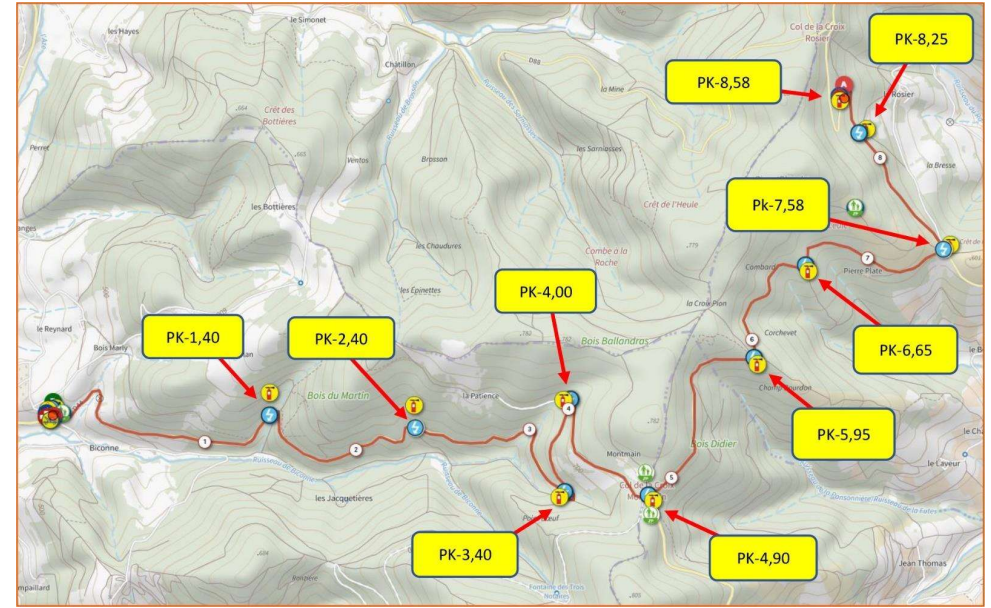
Départ ES 2/4/6 :



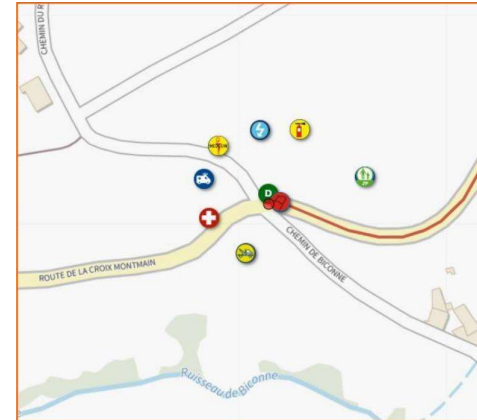
Arrivée ES 2/4/6 :



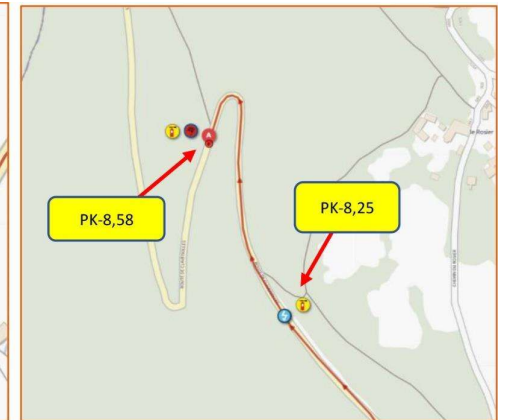
Vue d'ensemble de l'ES 1/3/5 :



Départ ES 1/3/5 :



Arrivée ES 1/3/5 :

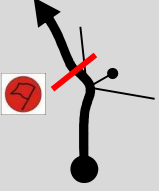











RALLYE REGIONAL DE LA HAUTE VALLEE D'AZERGUES / 4e Moderne & VHC, 3e VHRS

SECTION 1 CH 1 à CH 2

Distance Totale : 27,58 km
 Temps Imparti : 0:40 h:mn
 Vitesse Moyenne : 41,37 km/h

PAGE
7

DISTANCE		DIRECTIONS	INFORMATIONS	DISTANCE DEGRESSIVE
TOTALE	PARTIELLE			
0,00	0,000	1 	DEPART ES 1 CROIX MONTMAIN  Biconne	27,58
1,40	1,400	2 		26,18
2,40	1,000	3 		25,18
3,40	1,000	4 		24,18
4,00	0,600	5 	 Chemin de la Patience	23,58

RALLYE REGIONAL DE LA HAUTE VALLEE D'AZERGUES / 4e Moderne & VHC, 3e VHRS

EPREUVE CHRONOMETREE « SAINT DIDIER SUR BEAUJEU » - 4,75 Km - ES 2/4/6

PAGE
52

CH 6



DEPART



ARRIVEE



POINT STOP


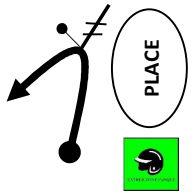



RALLYE REGIONAL DE LA HAUTE VALLEE D'AZERGUES / 4e Moderne & VHC, 3e VHRS

SECTION 3 CH 5 à CH 6

Distance Totale : 27,58 km
 Temps Imparti : 0:40 h:mn
 Vitesse Moyenne : 41,37 km/h

PAGE
51

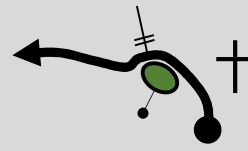




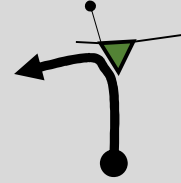


DISTANCE		DIRECTIONS	INFORMATIONS	DISTANCE DEGRESSIVE
TOTALE	PARTIELLE			
27,33	5,500		D 129 SAINT DIDIER SUR BEAUJEU	0,25
27,53	0,200		!!! EN EPINGLE A GAUCHE PEU VISIBLE	0,05
27,58	0,05		CONTROLE HORAIRE CH 6 AVANT ES 6 PARKING A DROITE Vers restaurant scolaire DEPART A 200 METRES	0,00

RALLYE REGIONAL DE LA HAUTE VALLEE D'AZERGUES / 4e Moderne & VHC, 3e VHRS

SECTION 1 CH 1 à CH 2

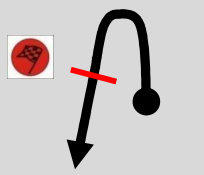
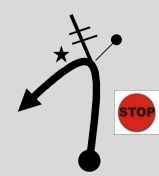
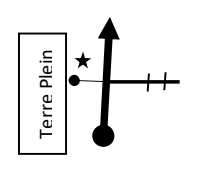
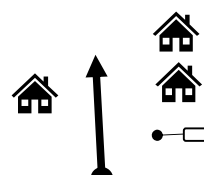
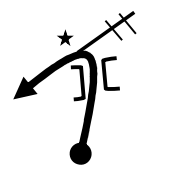
Distance Totale : 27,58 km
 Temps Imparti : 0:40 h:mn
 Vitesse Moyenne : 41,37 km/h

PAGE
8

DISTANCE		DIRECTIONS	INFORMATIONS	DISTANCE DEGRESSIVE
TOTALE	PARTIELLE			
4,90	0,900		CONTOURNER L'ILOT PAR LA DROITE D88E 6 LE PERREON Col de la Croix Montmain / 737m	22,68
5,95	1,050			21,63
6,65	0,700			20,93
7,58	0,930		D 88 10 CLAVEISOLLES LE PERREON 5	20,00
8,25	0,670			19,33


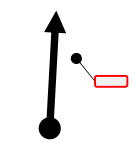

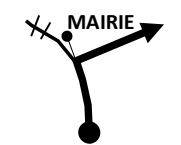
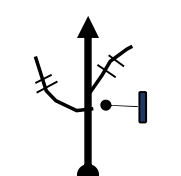
RALLYE REGIONAL DE LA HAUTE VALLEE D'AZERGUES / 4e Moderne & VHC, 3e VHRS

SECTION 1 CH 1 à CH 2	Distance Totale :	27,58 km	PAGE 9
	Temps Imparti :	0:40 h:mn	
	Vitesse Moyenne :	41,37 km/h	

DISTANCE		DIRECTIONS	INFORMATIONS	DISTANCE DEGRESSIVE
TOTALE	PARTIELLE			
8,58	0,330		ARRIVEE ES 1 SORTIE EPINGLE GAUCHE POTEAU BOIS A GAUCHE	19,00
9,40	0,820		POINT STOP = 100 M AVANT EPINGLE GAUCHE DU CARREFOUR D 88 8 CLAVEISOLLES 10 LAMURE S/A	18,18
9,60	0,200		Col de la Croix Rozier 721m Col de la Cx Marchamp	17,98
13,30	3,700		SUIVRE R. P. D88 VALLOSIERES	14,28
15,38	2,080		D 9 3,5 LAMURE S/A 2 CLAVEISOLLES	12,20

RALLYE REGIONAL DE LA HAUTE VALLEE D'AZERGUES / 4e Moderne & VHC, 3e VHRS

SECTION 3 CH 5 à CH 6	Distance Totale :	27,58 km	PAGE 50
	Temps Imparti :	0:40 h:mn	
	Vitesse Moyenne :	41,37 km/h	

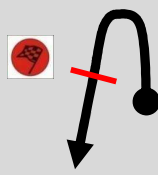

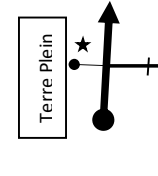
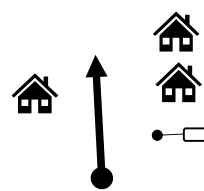
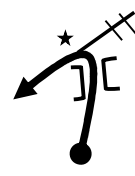
DISTANCE		DIRECTIONS	INFORMATIONS	DISTANCE DEGRESSIVE
TOTALE	PARTIELLE			
15,83	0,450		D9 3,5 LAMURE S/A D23 BELLEVILLE 25 Pont Gaillard	11,75
17,13	1,300		ROUTE PRINCIPALE D23 CLAVEISOLLES	10,45
17,31	0,180		AUBERGE DES DOUGLAS	10,27
17,43	0,120		D 129 SAINT DIDIER S/BEAUJEU	10,15
21,83	4,400		COL DE LA CASSE FROIDE 740 m	5,75

RALLYE REGIONAL DE LA HAUTE VALLEE D'AZERGUES / 4e Moderne & VHC, 3e VHRS

SECTION 3 CH 5 à CH 6

Distance Totale : 27,58 km
 Temps Imparti : 0:40 h:mn
 Vitesse Moyenne : 41,37 km/h

PAGE
49


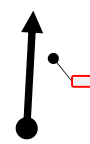

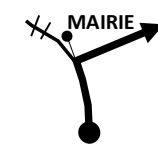
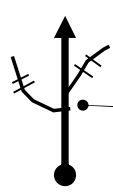
DISTANCE		DIRECTIONS	INFORMATIONS	DISTANCE DEGRESSIVE
TOTALE	PARTIELLE			
8,58	0,330		ARRIVEE ES 5 SORTIE EPINGLE GAUCHE POTEAU BOIS A GAUCHE	19,00
9,40	0,820		POINT STOP = 100 M AVANT EPINGLE GAUCHE DU CARREFOUR D 88 8 CLAVEISOLLES 10 LAMURE S/A	18,18
9,60	0,200		Col de la Croix Rozier 721m Col de la Cx Marchamp	17,98
13,30	3,700		SUIVRE R. P. D88 VALLOSIERES	14,28
15,38	2,080		D 9 3,5 LAMURE S/A 2 CLAVEISOLLES	12,20

RALLYE REGIONAL DE LA HAUTE VALLEE D'AZERGUES / 4e Moderne & VHC, 3e VHRS

SECTION 1 CH 1 à CH 2

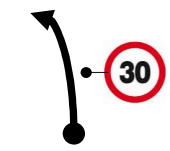
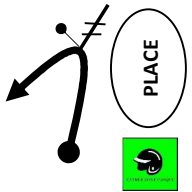

Distance Totale : 27,58 km
 Temps Imparti : 0:40 h:mn
 Vitesse Moyenne : 41,37 km/h

PAGE
10

DISTANCE		DIRECTIONS	INFORMATIONS	DISTANCE DEGRESSIVE
TOTALE	PARTIELLE			
15,83	0,450		D9 3,5 LAMURE S/A D23 BELLEVILLE 25 Pont Gaillard	11,75
17,13	1,300		ROUTE PRINCIPALE D23 CLAVEISOLLES	10,45
17,31	0,180		AUBERGE DES DOUGLAS	10,27
17,43	0,120		MAIRIE D 129 SAINT DIDIER S/BEAUJEU	10,15
21,83	4,400		COL DE LA CASSE FROIDE 740 m	5,75

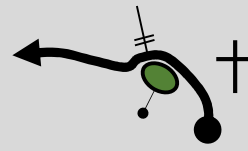




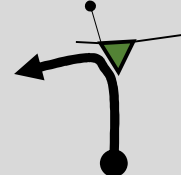


RALLYE REGIONAL DE LA HAUTE VALLEE D'AZERGUES / 4e Moderne & VHC, 3e VHRS

SECTION 1 CH 1 à CH 2	Distance Totale : 27,58 km	PAGE 11
	Temps Imparti : 0:40 h:mn	
	Vitesse Moyenne : 41,37 km/h	

DISTANCE		DIRECTIONS	INFORMATIONS	DISTANCE DEGRESSIVE
TOTALE	PARTIELLE			
27,33	5,500		D 129 SAINT DIDIER SUR BEAUJEU	0,25
27,53	0,200		!!! EN EPINGLE A GAUCHE PEU VISIBLE	0,05
27,58	0,05		CONTROLE HORAIRE CH 2 AVANT ES 2 PARKING A DROITE Vers restaurant scolaire DEPART A 200 METRES	0,00

RALLYE REGIONAL DE LA HAUTE VALLEE D'AZERGUES / 4e Moderne & VHC, 3e VHRS

SECTION 3 CH 5 à CH 6	Distance Totale : 27,58 km	PAGE 48
	Temps Imparti : 0:40 h:mn	
	Vitesse Moyenne : 41,37 km/h	

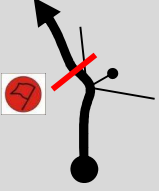









DISTANCE		DIRECTIONS	INFORMATIONS	DISTANCE DEGRESSIVE
TOTALE	PARTIELLE			
4,90	0,900		CONTOURNER L'ÎLOT PAR LA DROITE D88E 6 LE PERREON Col de la Croix Montmain / 737m	22,68
5,95	1,050			21,63
6,65	0,700			20,93
7,58	0,930		D 88 10 CLAVEISOLLES LE PERREON 5	20,00
8,25	0,670			19,33

RALLYE REGIONAL DE LA HAUTE VALLEE D'AZERGUES / 4e Moderne & VHC, 3e VHRS

SECTION 3 CH 5 à CH 6

Distance Totale : 27,58 km
 Temps Imparti : 0:40 h:mn
 Vitesse Moyenne : 41,37 km/h

PAGE
47

DISTANCE		DIRECTIONS	INFORMATIONS	DISTANCE DEGRESSIVE
TOTALE	PARTIELLE			
0,00	0,000	1 	DEPART ES 5 CROIX MONTMAIN  Biconne	27,58
1,40	1,400	2 		26,18
2,40	1,000	3 		25,18
3,40	1,000	4 		24,18
4,00	0,600	5 	 Chemin de la Patience	23,58

RALLYE REGIONAL DE LA HAUTE VALLEE D'AZERGUES / 4e Moderne & VHC, 3e VHRS

EPREUVE CHRONOMETREE « SAINT DIDIER SUR BEAUJEU » - 4,75 Km - ES 2/4/6

PAGE
12

CH 2



DEPART



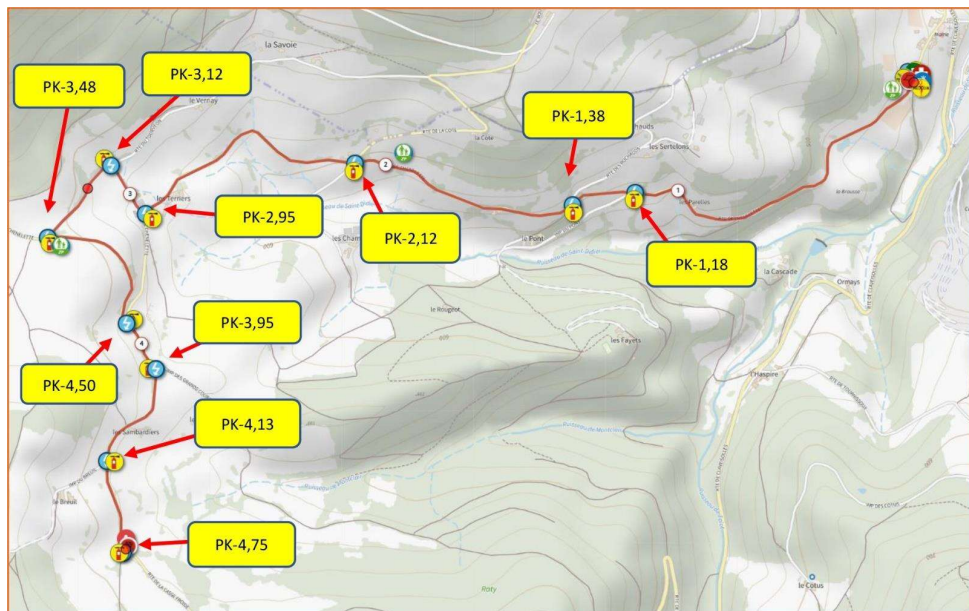
ARRIVEE



POINT STOP

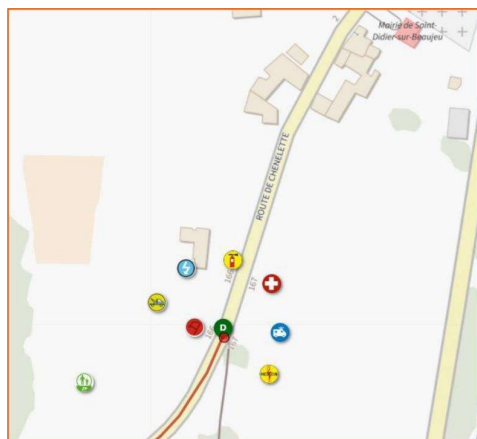


Vue d'ensemble de l'ES 2/4/6 :

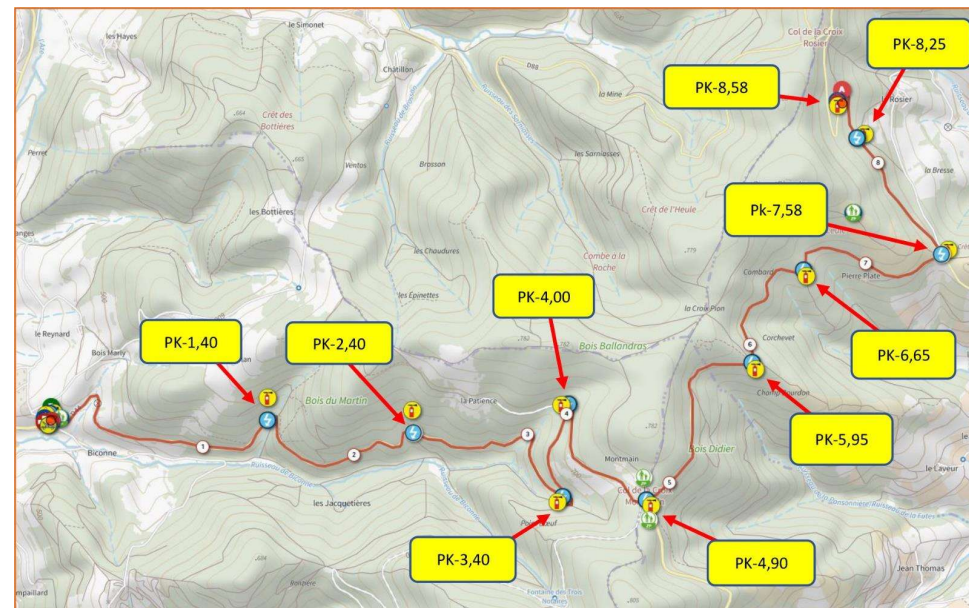


Départ ES 2/4/6 :

Arrivée ES 2/4/6 :

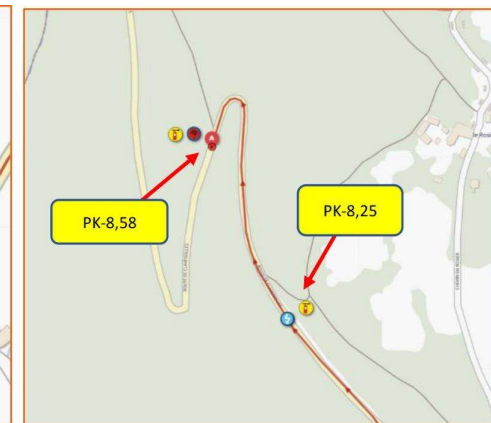
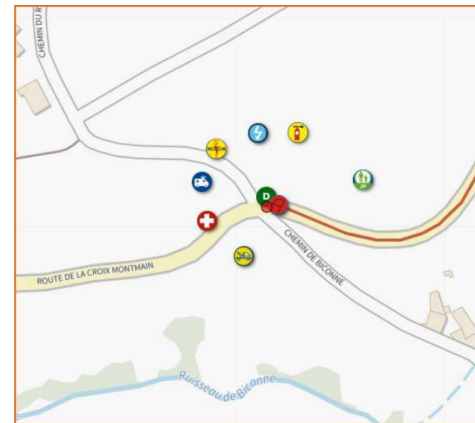


Vue d'ensemble de l'ES 1/3/5 :



Départ ES 1/3/5 :

Arrivée ES 1/3/5 :



CH 5

DEPART



ARRIVEE

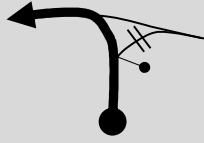

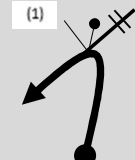

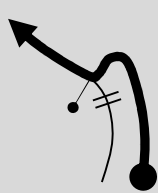



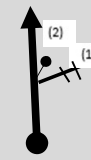

POINT STOP



DISTANCE		DIRECTIONS	INFORMATIONS	DISTANCE DEGRESSIVE
TOTALE	PARTIELLE			
0,00	0,000	1	DEPART ES 2 SAINT DIDIER SUR BEAUJEU A LA CROIX	19,09
1,18	1,180	2	 	17,91
1,38	0,200	3	 	17,71
2,12	0,740	4	 CHENELETTE 4,3	16,97
2,95	0,830	5	(1) (2) 	16,14

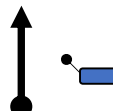

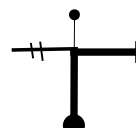



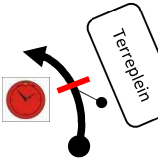

RALLYE REGIONAL DE LA HAUTE VALLEE D'AZERGUES / 4e Moderne & VHC, 3e VHRS

SECTION 1 CH 2 à CH 2A	Distance Totale :	19,09 km	PAGE 15
	Temps Imparti :	0:28 h:mn	
	Vitesse Moyenne :	40,91 km/h	

DISTANCE		DIRECTIONS	INFORMATIONS	DISTANCE DEGRESSIVE
TOTALE	PARTIELLE			
3,12	0,170	6 		15,97
3,480	0,360	7 	SANS INDICATION EN EPINGLE A GAUCHE (1) Chemin de terre 	15,61
3,95	0,470	8 	D 645 Col de la Casse Froide 4,5 	15,14
4,13	0,180	9 	Les Sambardiens → Le Breuil → 	14,96
4,50	0,370	10 	(1) Le Breuil (2) Col de la Casse Froide 	14,59

RALLYE REGIONAL DE LA HAUTE VALLEE D'AZERGUES / 4e Moderne & VHC, 3e VHRS

SECTION 3 CH 4D à CH 5	Distance Totale :	3,90 km	PAGE 44
	Temps Imparti :	0:12 h:mn	
	Vitesse Moyenne :	19,50 km/h	

DISTANCE		DIRECTIONS	INFORMATIONS	DISTANCE DEGRESSIVE
TOTALE	PARTIELLE			
2,72	0,250	6 	LES GRANGES 	1,18
3,27	0,550	7 	LE REYNARD FIN DE PORTION EN SENS UNIQUE 	0,63
3,65	0,380			0,250
3,90	0,250		CONTROLE HORAIRE CH 5 Avant ES 5 CH AU TERREPLEIN DEPART A 150 METRES 	0,00

RALLYE REGIONAL DE LA HAUTE VALLEE D'AZERGUES / 4e Moderne & VHC, 3e VHRS

SECTION 3 CH 4D à CH 5

Distance Totale : 3,90 km
 Temps Imparti : 0:12 h:mn
 Vitesse Moyenne : 19,50 km/h

PAGE
43

DISTANCE		DIRECTIONS	INFORMATIONS	DISTANCE DEGRESSIVE
TOTALE	PARTIELLE			
0,00	0,000		CONTROLE HORAIRE CH 4D SORTIE PARC ASSISTANCE	3,90
0,800	0,800			3,10
1,30	0,500			2,60
2,15	0,850		(1) CLAVEISOLLES 4 BEAUJEU 19 (2) CAFE DU GRAVIER	1,75
2,47	0,320		PEU VISIBLE A DROITE IMMEDIATEMENT APRES PONT DU CHEMIN DE FER Les Granges Le Reynard	1,43

RALLYE REGIONAL DE LA HAUTE VALLEE D'AZERGUES / 4e Moderne & VHC, 3e VHRS

SECTION 1 CH 2 à CH 2A

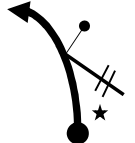
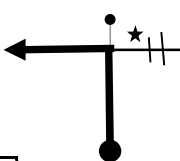
Distance Totale : 19,09 km
 Temps Imparti : 0:28 h:mn
 Vitesse Moyenne : 40,91 km/h

PAGE
16

DISTANCE		DIRECTIONS	INFORMATIONS	DISTANCE DEGRESSIVE
TOTALE	PARTIELLE			
4,75	0,250		ARRIVEE ES 2	14,34
5,15	0,400		POINT STOP ES 2	13,94
5,65	0,500			13,44
8,35	2,700			10,74
			GARDER ROUTE PRINCIPALE D 129	

RALLYE REGIONAL DE LA HAUTE VALLEE D'AZERGUES / 4e Moderne & VHC, 3e VHRS

SECTION 1 CH 2 à CH 2A	Distance Totale :	19,09 km	PAGE 17
	Temps Imparti :	0:28 h:mn	
	Vitesse Moyenne :	40,91 km/h	

DISTANCE		DIRECTIONS	INFORMATIONS	DISTANCE DEGRESSIVE
TOTALE	PARTIELLE			
11,79	3,440		Le Plat des Granges	7,30
12,51	0,720	<p>ENTREE CLAVEISOLLES</p> <p>D 129</p> <p>CLAVEISOLLES</p>		6,58
12,66	0,150		<p>D 23</p> <p>(1) LAMURE S/AZERGUES PONT GAILLARD</p> <p>(2) Poule Les Echameaux</p>	6,43
13,81	1,150	<p>GARDER ROUTE PRINCIPALE D 23</p>	Pont Gaillard	5,28

RALLYE REGIONAL DE LA HAUTE VALLEE D'AZERGUES / 4e Moderne & VHC, 3e VHRS

SECTION 3 CH 4C à CH 4D	Distance Totale :	1,05 km	PAGE 42
	Temps Imparti :	0:40 h:mn	

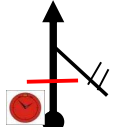
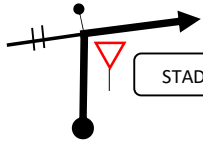
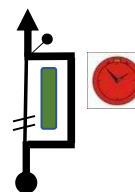
CH 4C

CH 4D

ENTREE ASSISTANCE

SORTIE ASSISTANCE



DISTANCE		DIRECTIONS	INFORMATIONS	DISTANCE DEGRESSIVE
TOTALE	PARTIELLE			
0,00	0,000		<p>CONTROLE HORAIRE CH 4C</p> <p>ENTREE PARC ASSISTANCE</p>	1,05
0,80	0,800	 <p>STADE</p>		0,25
1,05	0,250	 <p>COFORET</p>	<p>CONTROLE HORAIRE CH 4D</p> <p>SORTIE PARC ASSISTANCE</p>	0,00

RALLYE REGIONAL DE LA HAUTE VALLEE D'AZERGUES / 4e Moderne & VHC, 3e VHRS

SECTION 3 CH 4B à CH 4C	Distance Totale :	4,29 km	PAGE 41
	Temps Imparti :	0:10 h:mn	
	Vitesse Moyenne :	25,74 km/h	

DISTANCE		DIRECTIONS	INFORMATIONS	DISTANCE DEGRESSIVE
TOTALE	PARTIELLE			
3,71	0,800			0,58
4,08	0,370			0,21
4,13	0,050			0,16
4,21	0,08			0,08
4,29	0,080		CONTROLE HORAIRE CH 4 C ENTREE PARC ASSISTANCE	0,00

RALLYE REGIONAL DE LA HAUTE VALLEE D'AZERGUES / 4e Moderne & VHC, 3e VHRS

SECTION 1 CH 2 à CH 2A	Distance Totale :	19,09 km	PAGE 18
	Temps Imparti :	0:28 h:mn	
	Vitesse Moyenne :	40,91 km/h	

DISTANCE		DIRECTIONS	INFORMATIONS	DISTANCE DEGRESSIVE
TOTALE	PARTIELLE			
14,21	0,400			4,88
16,26	2,050			2,83
17,46	1,200			1,63
18,89	1,430			0,20
19,09	0,200		IMMEDIATEMENT EN SORTIE COURBE DROITE CONTROLE HORAIRE CH 2A ENTREE PARC DE REGROUPEMENT	0,00

RALLYE REGIONAL DE LA HAUTE VALLEE D'AZERGUES / 4e Moderne & VHC, 3e VHRS		
SECTION 1 CH 2A à CH 2B	Distance Totale : 0,100 km Temps Imparti CH 2A à CH 2B : 1:00 h:mn	PAGE 19

CH 2A

ENTREE REGROUPEMENT



CH 2B

SORTIE REGROUPEMENT



	0,00	1		CONTROLE HORAIRE CH 2A ENTREE PARC REGROUPEMENT	0,10
0,10	0,100	2		CONTROLE HORAIRE CH 2B SORTIE PARC REGROUPEMENT	0,00

RALLYE REGIONAL DE LA HAUTE VALLEE D'AZERGUES / 4e Moderne & VHC, 3e VHRS		
SECTION 3 CH 4B à CH 4C	Distance Totale : 4,29 km Temps Imparti : 0:10 h:mn Vitesse Moyenne : 25,74 km/h	PAGE 40

DISTANCE		DIRECTIONS	INFORMATIONS	DISTANCE DEGRESSIVE
TOTALE	PARTIELLE			
0,00	0,000	1	CONTROLE HORAIRE CH 4B SORTIE PARC REGROUPEMENT	4,29
0,20	0,200	2	D 9 4 LAMURE S/A D 54 GRANDRIS	4,09
0,85	0,650	3		3,44
1,71	0,860	4	D 385 LYON 56	2,58
2,91	1,200	5	(1) LYON 54 (2) CAFE DU GRAVIER	1,38

RALLYE REGIONAL DE LA HAUTE VALLEE D'AZERGUES / 4e Moderne & VHC, 3e VHRS		
SECTION 2 CH 4A à CH 4B	Distance Totale : 0,100 km Temps Imparti CH 4A à CH 4B : 0:45 h:mn	PAGE 39

CH 2A

ENTREE REGROUPEMENT



CH 2B

SORTIE REGROUPEMENT



	0,00	1		CONTROLE HORAIRE CH 4A ENTREE PARC REGROUPEMENT	0,10
0,10	0,100	2		CONTROLE HORAIRE CH 4B SORTIE PARC REGROUPEMENT	0,00

RALLYE REGIONAL DE LA HAUTE VALLEE D'AZERGUES / 4e Moderne & VHC, 3e VHRS		
SECTION 2 CH 2B à CH 2C	Distance Totale : 4,29 km Temps Imparti : 0:10 h:mn Vitesse Moyenne : 25,74 km/h	PAGE 20

DISTANCE		DIRECTIONS	INFORMATIONS	DISTANCE DEGRESSIVE
TOTALE	PARTIELLE			
0,00	0,000	1	CONTROLE HORAIRE CH 2B SORTIE PARC REGROUPEMENT	4,29
0,20	0,200	2	D 9 4 LAMURE S/A D 54 GRANDRIS	4,09
0,85	0,650	3		3,44
1,71	0,860	4	D 385 LYON 56	2,58
2,91	1,200	5	(1) LYON 54 (2) CAFE DU GRAVIER	1,38

RALLYE REGIONAL DE LA HAUTE VALLEE D'AZERGUES / 4e Moderne & VHC, 3e VHRS

SECTION 2 CH 2B à CH 2C	Distance Totale :	4,29 km	PAGE 21
	Temps Imparti :	0:10 h:mn	
	Vitesse Moyenne :	25,74 km/h	

DISTANCE		DIRECTIONS	INFORMATIONS	DISTANCE DEGRESSIVE
TOTALE	PARTIELLE			
3,71	0,800			0,58
4,08	0,370			0,21
4,13	0,050			0,16
4,21	0,08			0,08
4,29	0,080		CONTROLE HORAIRE CH 2 C ENTREE PARC ASSISTANCE	0,00



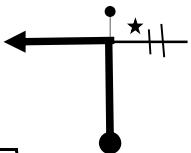
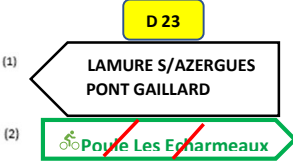

RALLYE REGIONAL DE LA HAUTE VALLEE D'AZERGUES / 4e Moderne & VHC, 3e VHRS

SECTION 2 CH 4 à CH 4A	Distance Totale :	19,09 km	PAGE 38
	Temps Imparti :	0:28 h:mn	
	Vitesse Moyenne :	40,91 km/h	

DISTANCE		DIRECTIONS	INFORMATIONS	DISTANCE DEGRESSIVE
TOTALE	PARTIELLE			
14,21	0,400		 13 QUINCIE en B 10 MARCHAMPT	4,88
16,26	2,050		 54 LYON	2,83
17,46	1,200			1,63
18,89	1,430			0,20
19,09	0,200		IMMEDIATEMENT EN SORTIE COURBE DROITE CONTROLE HORAIRE CH 4A ENTREE PARC DE REGROUPEMENT	0,00

RALLYE REGIONAL DE LA HAUTE VALLEE D'AZERGUES / 4e Moderne & VHC, 3e VHRS

SECTION 2 CH 4 à CH 4A	Distance Totale :	19,09 km	PAGE 37
	Temps Imparti :	0:28 h:mn	
	Vitesse Moyenne :	40,91 km/h	

DISTANCE		DIRECTIONS	INFORMATIONS	DISTANCE DEGRESSIVE
TOTALE	PARTIELLE			
11,79	3,440	 16	Le Plat des Granges	7,30
12,51	0,720	ENTREE CLAVEISOLLES  17		6,58
12,66	0,150	 18	 (1) LAMURE S/AZERGUES PONT GAILLARD (2) Piste Les Encharmeaux	6,43
	0,00	GARDER ROUTE PRINCIPALE D 23 19		
13,81	1,150	 20	Pont Gaillard	5,28

RALLYE REGIONAL DE LA HAUTE VALLEE D'AZERGUES / 4e Moderne & VHC, 3e VHRS

SECTION 2 CH 2C à CH 2D	Distance Totale :	1,05 km	PAGE 22
	Temps Imparti :	0:45 h:mn	

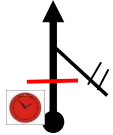
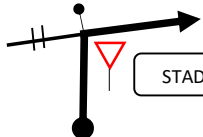
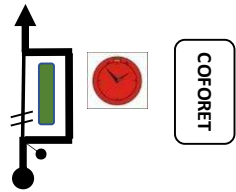
CH 2C

CH 2D

ENTREE ASSISTANCE

SORTIE ASSISTANCE




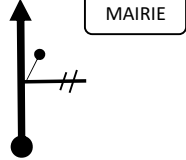
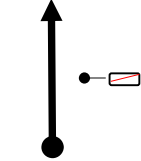

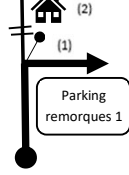

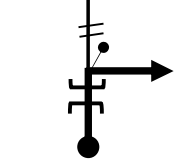
DISTANCE		DIRECTIONS	INFORMATIONS	DISTANCE DEGRESSIVE
TOTALE	PARTIELLE			
0,00	0,000	 1	CONTROLE HORAIRE CH 2C ENTREE PARC ASSISTANCE	1,05
0,80	0,800	 2	STADE	0,25
1,05	0,250	 3	CONTROLE HORAIRE CH 2D SORTIE PARC ASSISTANCE	0,00

RALLYE REGIONAL DE LA HAUTE VALLEE D'AZERGUES / 4e Moderne & VHC, 3e VHRS

SECTION 2 CH 2D à CH 3

Distance Totale : 3,90 km
 Temps Imparti : 0:12 h:mn
 Vitesse Moyenne : 19,50 km/h

PAGE
23



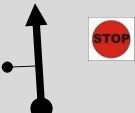

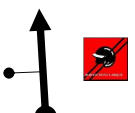
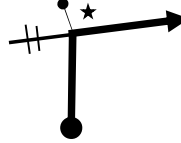

DISTANCE		DIRECTIONS	INFORMATIONS	DISTANCE DEGRESSIVE
TOTALE	PARTIELLE			
0,00	0,000	1 	CONTROLE HORAIRE CH 2D SORTIE PARC ASSISTANCE	3,90
0,800	0,800	2 		3,10
1,30	0,500	3 	 LAMURE S/A	2,60
2,15	0,850	4 	 (1) CLAVEISOLLES 4 BEAUJEU 19 (2) CAFE DU GRAVIER	1,75
2,47	0,320	5 	PEU VISIBLE A DROITE IMMEDIATEMENT APRES PONT DU CHEMIN DE FER Les Granges Le Reynard	1,43

RALLYE REGIONAL DE LA HAUTE VALLEE D'AZERGUES / 4e Moderne & VHC, 3e VHRS

SECTION 2 CH 4 à CH 4A

Distance Totale : 19,09 km
 Temps Imparti : 0:28 h:mn
 Vitesse Moyenne : 40,91 km/h

PAGE
36

DISTANCE		DIRECTIONS	INFORMATIONS	DISTANCE DEGRESSIVE
TOTALE	PARTIELLE			
4,75	0,250	11 	ARRIVEE ES 4 	14,34
5,15	0,400	12 	POINT STOP ES 4 	13,94
5,65	0,500	13 		13,44
8,35	2,700	14 		10,74
		15	GARDER ROUTE PRINCIPALE D 129	

RALLYE REGIONAL DE LA HAUTE VALLEE D'AZERGUES / 4e Moderne & VHC, 3e VHRS

SECTION 2 CH 4 à CH 4A	Distance Totale : 19,09 km	PAGE 35
	Temps Imparti : 0:28 h:mn	
	Vitesse Moyenne : 40,91 km/h	

DISTANCE		DIRECTIONS	INFORMATIONS	DISTANCE DEGRESSIVE
TOTALE	PARTIELLE			
3,12	0,170	6	1,63	15,97
3,480	0,360	7	SANS INDICATION EN EPINGLE A GAUCHE (1) Chemin de terre	15,61
3,95	0,470	8	 	15,14
4,13	0,180	9	 Les Sambardiens → Le Breuil →	14,96
4,50	0,370	10	 (1) Le Breuil (2)	14,59

RALLYE REGIONAL DE LA HAUTE VALLEE D'AZERGUES / 4e Moderne & VHC, 3e VHRS

SECTION 2 CH 2D à CH 3	Distance Totale : 3,90 km	PAGE 24
	Temps Imparti : 0:12 h:mn	
	Vitesse Moyenne : 19,50 km/h	

DISTANCE		DIRECTIONS	INFORMATIONS	DISTANCE DEGRESSIVE
TOTALE	PARTIELLE			
2,72	0,250	6	LES GRANGES	1,18
3,27	0,550	7	LE REYNARD FIN DE PORTION EN SENS UNIQUE	0,63
3,65	0,380	8		0,250
3,90	0,250		CONTROLE HORAIRE CH 3 Avant ES 3 CH AU TERREPLEIN DEPART A 150 METRES	0,00

RALLYE REGIONAL DE LA HAUTE VALLEE D'AZERGUES / 4e Moderne & VHC, 3e VHRS

EPREUVE CHRONOMETREE « CROIX MONTMAIN » - 8,580 Km - ES 1 -3 - 5

PAGE
25

CH 3

DEPART



ARRIVEE

POINT STOP



RALLYE REGIONAL DE LA HAUTE VALLEE D'AZERGUES / 4e Moderne & VHC, 3e VHRS

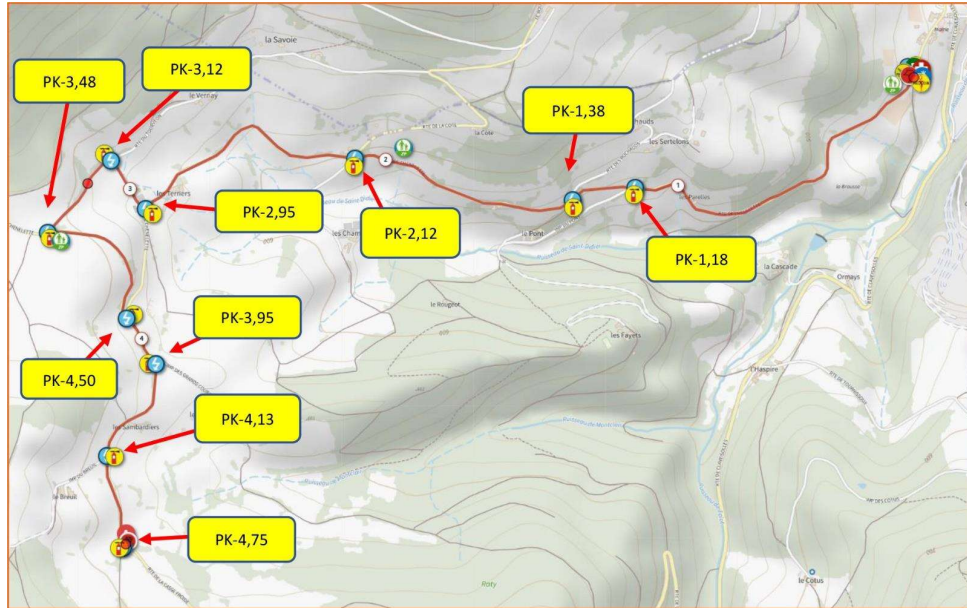
SECTION 2 CH 4 à CH 4A

Distance Totale : 19,09 km
Temps Imparti : 0:28 h:m:n
Vitesse Moyenne : 40,91 km/h

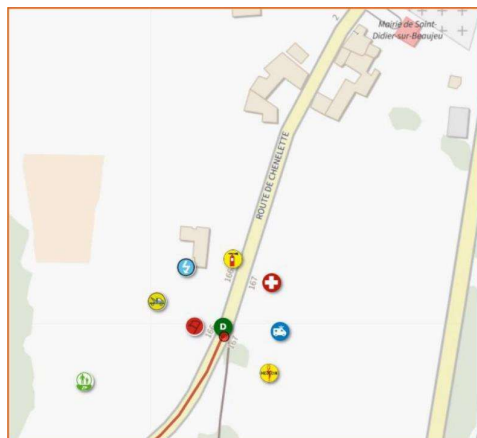
PAGE
34

DISTANCE		DIRECTIONS	INFORMATIONS	DISTANCE DEGRESSIVE
TOTALE	PARTIELLE			
0,00	0,000	1	DEPART ES 4 SAINT DIDIER SUR BEAUJEU A LA CROIX	19,09
1,18	1,180	2		17,91
1,38	0,200	3		17,71
2,12	0,740	4		16,97
2,95	0,830	5	(1) (2)	16,14

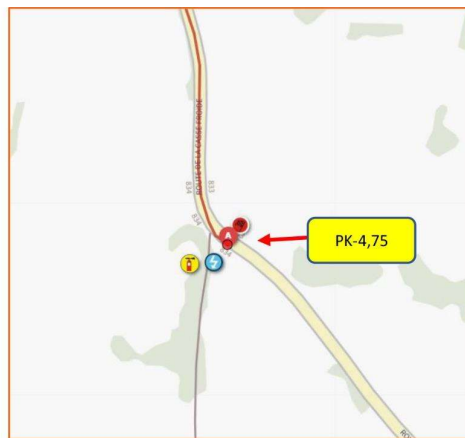
Vue d'ensemble de l'ES 2/4/6 :



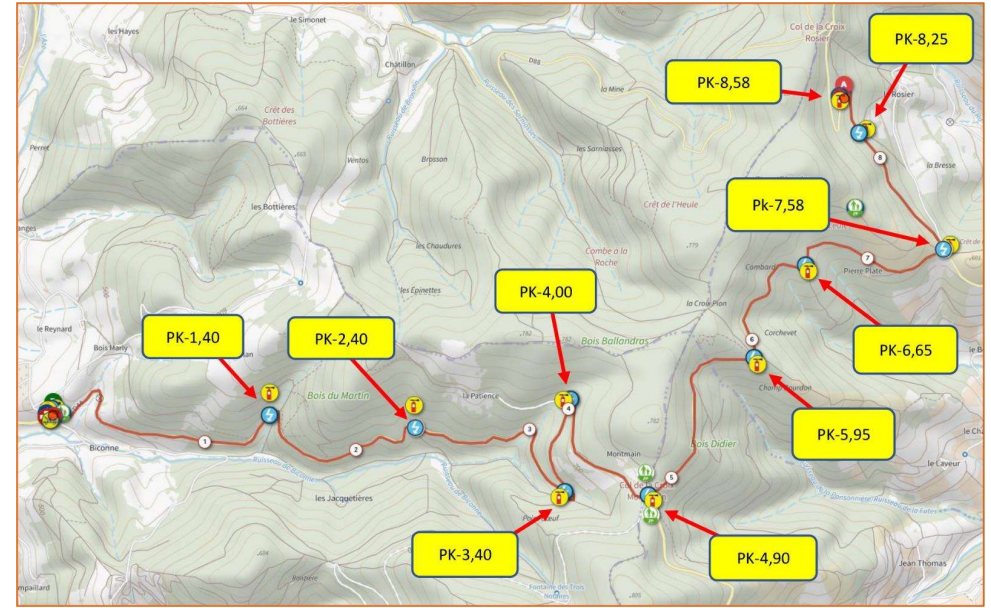
Départ ES 2/4/6 :



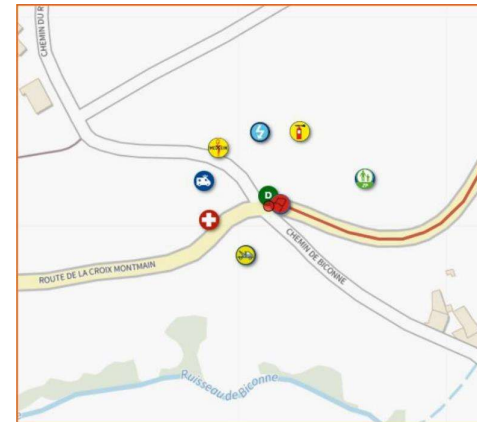
Arrivée ES 2/4/6 :



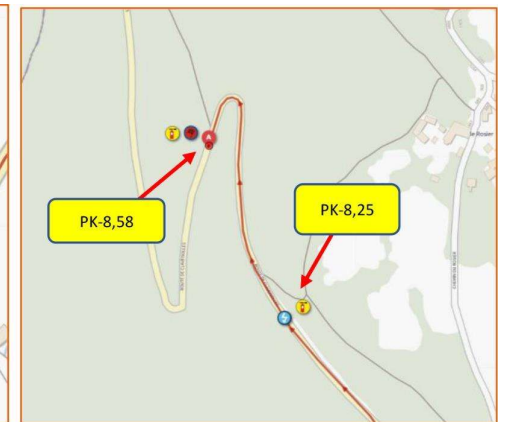
Vue d'ensemble de l'ES 1/3/5 :



Départ ES 1/3/5 :



Arrivée ES 1/3/5 :

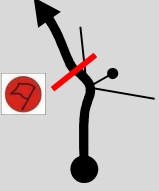











RALLYE REGIONAL DE LA HAUTE VALLEE D'AZERGUES / 4e Moderne & VHC, 3e VHRS

SECTION 2 CH 3 à CH 4

Distance Totale : 27,58 km
 Temps Imparti : 0:40 h:mn
 Vitesse Moyenne : 41,37 km/h

PAGE
27

DISTANCE		DIRECTIONS	INFORMATIONS	DISTANCE DEGRESSIVE
TOTALE	PARTIELLE			
0,00	0,000	1 	DEPART ES 3 CROIX MONTMAIN  Biconne	27,58
1,40	1,400	2 		26,18
2,40	1,000	3 		25,18
3,40	1,000	4 		24,18
4,00	0,600	5 	 Chemin de la Patience	23,58

RALLYE REGIONAL DE LA HAUTE VALLEE D'AZERGUES / 4e Moderne & VHC, 3e VHRS

EPREUVE CHRONOMETREE « SAINT DIDIER SUR BEAUJEU » - 4,75 Km - ES 2/4/6

PAGE
32

CH 4



DEPART



ARRIVEE


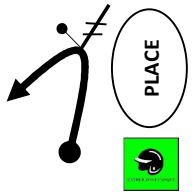



POINT STOP



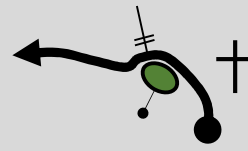




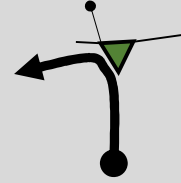


RALLYE REGIONAL DE LA HAUTE VALLEE D'AZERGUES / 4e Moderne & VHC, 3e VHRS

SECTION 2 CH 3 à CH 4	Distance Totale : 27,58 km	PAGE 31
	Temps Imparti : 0:40 h:mn	
	Vitesse Moyenne : 41,37 km/h	

DISTANCE		DIRECTIONS	INFORMATIONS	DISTANCE DEGRESSIVE
TOTALE	PARTIELLE			
27,33	5,500		D 129 SAINT DIDIER SUR BEAUJEU	0,25
27,53	0,200		!!! EN EPINGLE A GAUCHE PEU VISIBLE	0,05
27,58	0,05		CONTROLE HORAIRE CH 4 AVANT ES 4 PARKING A DROITE Vers restaurant scolaire DEPART A 200 METRES	0,00

RALLYE REGIONAL DE LA HAUTE VALLEE D'AZERGUES / 4e Moderne & VHC, 3e VHRS

SECTION 2 CH 3 à CH 4	Distance Totale : 27,58 km	PAGE 28
	Temps Imparti : 0:40 h:mn	
	Vitesse Moyenne : 41,37 km/h	

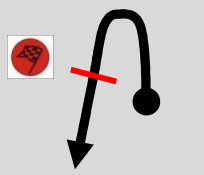

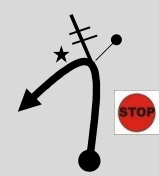

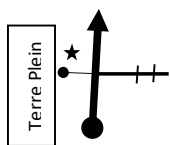
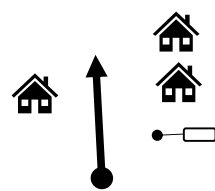
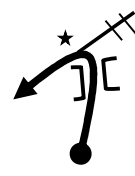
DISTANCE		DIRECTIONS	INFORMATIONS	DISTANCE DEGRESSIVE
TOTALE	PARTIELLE			
4,90	0,900		CONTOURNER L'ÎLOT PAR LA DROITE D88E 6 LE PERREON Col de la Croix Montmain / 737m	22,68
5,95	1,050			21,63
6,65	0,700			20,93
7,58	0,930		D 88 10 CLAVEISOLLES LE PERREON 5	20,00
8,25	0,670			19,33

RALLYE REGIONAL DE LA HAUTE VALLEE D'AZERGUES / 4e Moderne & VHC, 3e VHRS

SECTION 2 CH 3 à CH 4

Distance Totale : 27,58 km
 Temps Imparti : 0:40 h:m:n
 Vitesse Moyenne : 41,37 km/h

PAGE
29


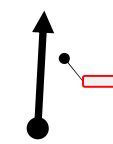

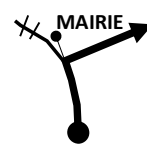
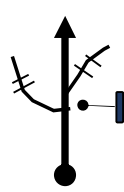
DISTANCE		DIRECTIONS	INFORMATIONS	DISTANCE DEGRESSIVE
TOTALE	PARTIELLE			
8,58	0,330		<p>ARRIVEE ES 3</p> <p>SORTIE EPINGLE GAUCHE POTEAU BOIS A GAUCHE</p> 	19,00
9,40	0,820		<p>POINT STOP = 100 M AVANT EPINGLE GAUCHE DU CARREFOUR</p>  <p>D 88</p> <p>8 CLAVEISOLLES</p> <p>10 LAMURE S/A</p>	18,18
9,60	0,200		<p>Col de la Croix Rozier 721m</p> <p>Col de la Cx Marchamp</p>	17,98
13,30	3,700		<p>SUIVRE R. P.</p> <p>D88</p> <p>VALLOSIERES</p>	14,28
15,38	2,080		<p>D 9</p> <p>3,5 LAMURE S/A</p> <p>2 CLAVEISOLLES</p>	12,20

RALLYE REGIONAL DE LA HAUTE VALLEE D'AZERGUES / 4e Moderne & VHC, 3e VHRS

SECTION 2 CH 3 à CH 4

Distance Totale : 27,58 km
 Temps Imparti : 0:40 h:m:n
 Vitesse Moyenne : 41,37 km/h

PAGE
30

DISTANCE		DIRECTIONS	INFORMATIONS	DISTANCE DEGRESSIVE
TOTALE	PARTIELLE			
15,83	0,450		<p>D9</p> <p>3,5 LAMURE S/A</p> <p>D23</p> <p>BELLEVILLE 25</p> <p>Pont Gaillard</p>	11,75
17,13	1,300		<p>ROUTE PRINCIPALE</p> <p>D23</p> <p>CLAVEISOLLES</p>	10,45
17,31	0,180		<p>AUBERGE DES DOUGLAS</p>	10,27
17,43	0,120		<p>D 129</p> <p>SAINT DIDIER S/BEAUJEU</p>	10,15
21,83	4,400		<p>COL DE LA CASSE FROIDE 740 m</p>	5,75